인천광역시 공고 제2025-1895호

인천광역시 지정유산(22개소) 지정·보호구역 조정(안) 의견 수렴 공고

「**문화유산의 보존 및 활용에 관한 법률**」 **제27조**(보호물 또는 보호구역의 지정), **제70조의 2**(시·도지정문화유산 또는 문화유산자료의 보호물 또는 보호구역 지정) 및 「**인천광역시 문화유산의 보존 및 활용에 관한 조례**」 **제18조**(보호물 또는 보호구역의 지정기준 및 절차) 규정에 따른 시지정 문화유산 지정·보호구역 지정 및 조정 검토 결과 **총 22개소에** 대한 지정·보호구역 조정(안)을 마련하였기에 「행정절차법」 제46조에 의거 이해관계자 및 일반인 등의 의견을 수렴하고자 다음과 같이 예고 합니다.

2025. 8. 11.

인천광역시장

1. 공 고 명 : 인천광역시 지정유산(22개소) 지정·보호구역 조정(안) 의견 수렴 예고

2. 예고사항

가. 인천광역시 시지정유산(22개소) 지정·보호구역 조정사항

※ 상세내용 붙임 참조 (범례 : ▲확대 / ▼축소)

연번	종별	유산명칭	소재지	상세주소	조정사항	
					지정	보호
1	유형문화유산	구 인천우체국	중구	인천광역시 중구 항동6가 1	▼	▲
2	문화유산자료	남북동 조병수 가옥		인천광역시 중구 남북동 868	▲	▼
3	유형문화유산	인천향교	미추홀구	인천광역시 미추홀구 문학동 349-2 외	▲	▲
4	기념물	문학산성		인천광역시 미추홀구 문학동 164-69 외	▲	▼
5	문화유산자료	원인재	연수구	인천광역시 연수구 연수동 584 외	-	▲
6	기념물	류사눌 묘	서구	인천광역시 서구 경서동 산200-1	-	▲
7	기념물	대곡동 고인돌군		인천광역시 서구 대곡동 147-1 외	-	▲

연번	종별	유산명칭	소재지	상세주소	조정사항	
					지정	보호
8	유형문화유산	강화 온수리 성공회 사제관	강화군	인천광역시 강화군 길상면 온수리 505-11	-	▲
9	기념물	강화 장곶돈대		인천광역시 강화군 화도면 장화리 113 외	-	▲
10	기념물	강화 인산리 석실분		인천광역시 강화군 양도면 인산리 산71 외	▼	▲
11	기념물	강화 북일곶돈대		인천광역시 강화군 화도면 장화리 산361	-	▲
12	기념물	강화 용진진		인천광역시 강화군 선원면 연리 215 외	▼	▲
13	기념물	강화 부근리 고인돌군		인천광역시 강화군 하점면 부근리 317 외	-	▼
14	기념물	강화 고천리 고인돌군		인천광역시 강화군 내가면 고천리 산95 외	-	▼
15	유형문화유산	강화 삼암돈대		인천광역시 강화군 내가면 외포리 산223-4 외	-	▲
16	기념물	교동읍성		인천광역시 강화군 교동면 읍내리 225-1 외	▲	▼
17	유형문화유산	강화 보문사 석실		인천광역시 강화군 삼산면 석모리 산136 외	-	▲
18	유형문화유산	강화 적석사 사적비		인천광역시 강화군 내가면 고천리 산74	-	▲
19	기념물	강화 미루지돈대		인천광역시 강화군 화도면 여차리 170-2	▲	-
20	기념물	강화 오상리 고인돌군		인천광역시 강화군 내가면 오상리 산124-2 외	-	▼
21	기념물	이건창 묘		인천광역시 강화군 양도면 건평리 655-27	-	▼
22	유형문화유산	강화유수부 이아		인천광역시 강화군 강화읍 관청리 743-2	-	▼

나. 지정 · 보호구역 조정 사유

○ 「문화유산의 보존 및 활용에 관한 법률」 제27조 및 제70조의2, 「인천광역시 문화유산의 보존 및 활용에 관한 조례」 제18조 및 제19조에 따라 보호물 또는 보호구역을 지정하거나 조정한 때에는 지정 또는 조정 후 매 10년이 되는 날 이전에 지정 및 조정의 적정성을 검토함.

【고려사항】

- 해당 문화유산의 보존가치
- 보호물 또는 보호구역의 지정이 재산권에 미치는 영향
- 보호물 또는 보호구역의 주변 환경

3. 예고기간 : 시보 공고일로부터 30일간 〔2025. 8. 11.(월) ~ 9. 9.(화)〕

4. 의견 제출 방법 안내

가. 제출기간 : 공고일로부터 30일간 〔2025. 9. 9.(화) 18:00까지〕

나. 제출장소

ㅇ 인천광역시 문화유산과

① 전 화 : (032)440-4483

② 우 편 : (21555)인천광역시 남동구 남동대로 809(구월동) 907호(신관) (인천광역시청 문화유산과)

③ 이메일 : klsk0718@korea.kr

다. 제출방법: 방문, 우편, 이메일 중 선택 제출

라. 기재사항

ㅇ 의견제출자의 성명, 주소, 전화번호

ㅇ 보호구역 조정대상 및 범위에 대한 의견 및 입증자료

ㅇ 보호구역 조정에 대한 찬반의견 및 그 사유 등

5. 기타사항

ㅇ 본 공고는 조정(안)에 대한 이해관계인 등의 의견을 청취하고자 공람·공고 하는 것으로, 향후 제출된 의견 및 인천광역시 문화유산위원회 심의 과정에서 일부 변경되어 고시 될 수 있습니다.

붙임 1. 인천광역시 시지정유산(22개소)지정·보호구역 조정 사항 1부.
2. 의견제출서 서식 1부. 끝.

[붙임 1] 지정유산(22개소) 지정 · 보호구역 조정(안) 및 지형도면

5. 강화군

5-1 강화 온수리 성공회 사제관(유형문화유산)

조정사항

조정 전(2008.08.18.)

- **관리단체** : (재)대한성공회유지재단
- **상세주소** : 인천광역시 강화군 길상면 온수리 505-7/1필지

구분	소재지	지번	지목	필지면적	유산구역	지정구역	보호구역	토지소유자
1	온수리	505-7	임	4,213	314.9	314.9	-	재단법인 대한 성공회유지재단
합계				4,213	314.9	314.9	-	

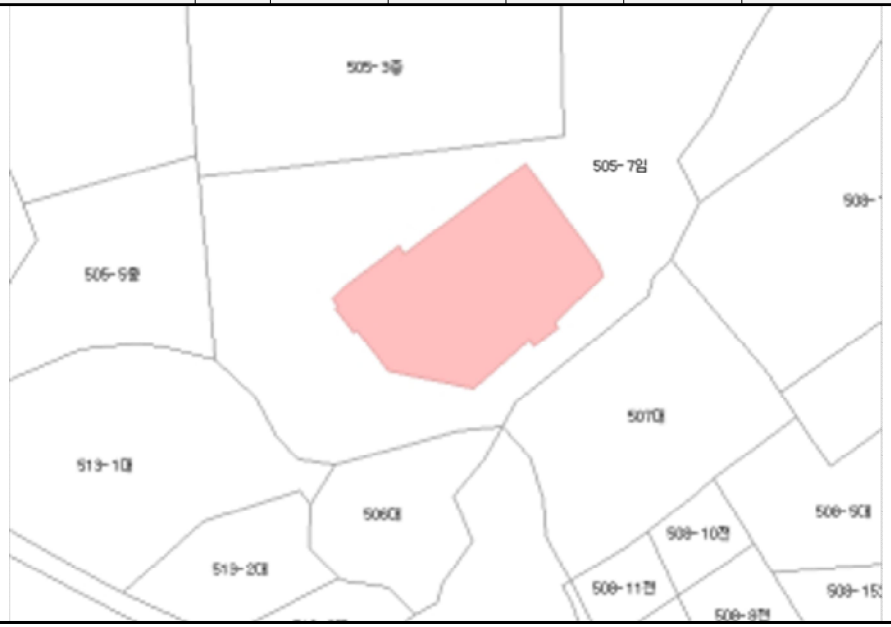

조정(안) (2025.06.20.)

- **관리단체** : (재)대한성공회유지재단
- **상세주소** : 인천광역시 강화군 길상면 온수리 505-11/1필지
- **조정사항** : 보호구역 신규지정**(보호구역 927.1㎡ 증가(온수리 505-11)**
- **조정사유** : 군집유산(강화 온수리 성공회 성당)과의 관리 일체성 개선 도모

구분	소재지	지번	지목	필지면적	유산구역	지정구역	보호구역	토지소유자
1	온수리	505-11	종교용지	1,242	1,242	314.9	927.1	(재단법인)대한○○○○○○재단
합계				1,242	1,242	314.9	927.1	

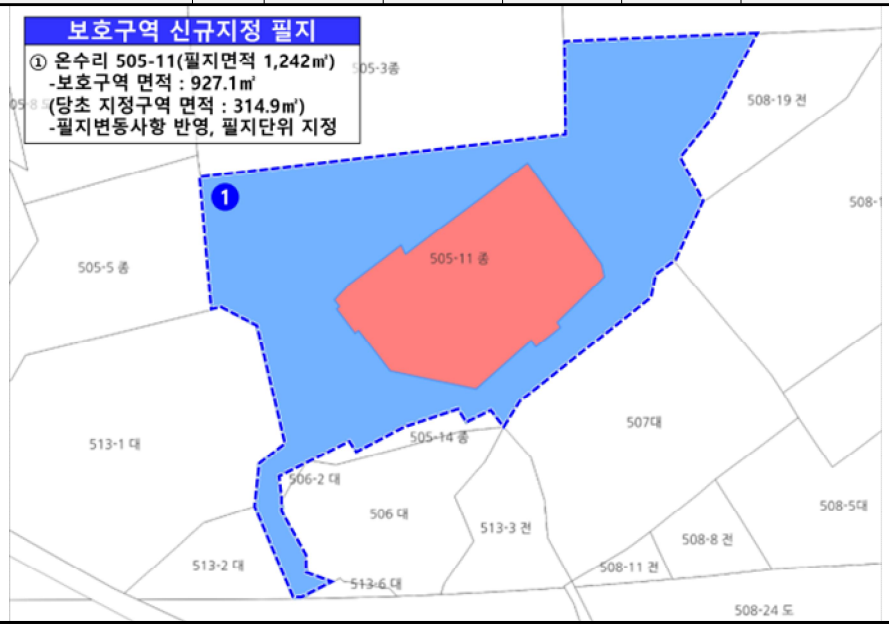

조정 전(2008.08.18.)

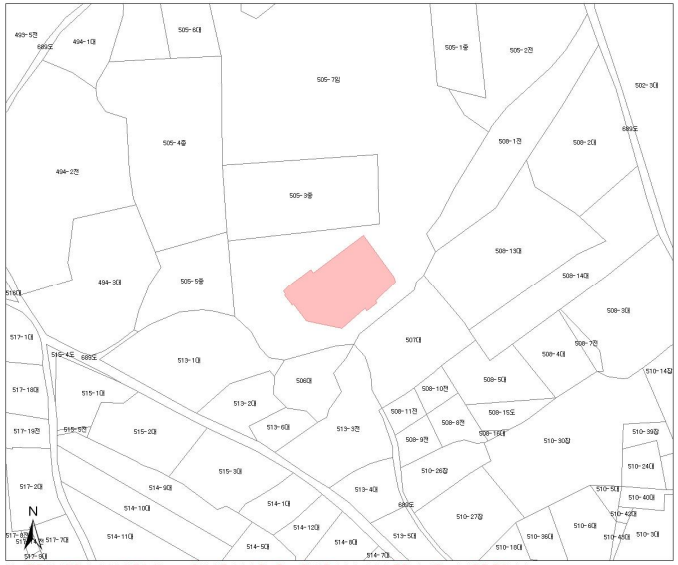

인천광역시유형문화재 제41호

강화온수리성공회사제관

강화온수리성공회사제관

인천광역시 강화군 길상면 온수리 505-7

범 례

문화재

연속지적

축 척 1:500

본 도면은 실제현황과 차이가 있을수 있으므로 충분히 유의하여 참고용으로만 활용하시기 바라며, 목적 외 타용도의 사용을 금합니다.

조정(안) (2025.06.20.)

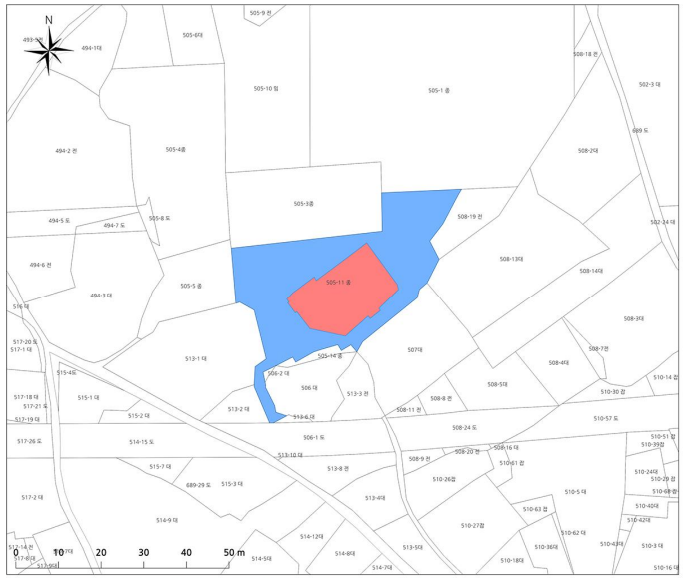

인천광역시 유형문화유산

강화 온수리 성공회 사제관

인천광역시 강화군 길상면 온수리 505-11

범 례

시지정유산

시지정유산 보호구역

연속지적

축 척 (A3) 1:500

본 도면은 실제현황과 차이가 있을수 있으므로 충분히 유의하여 참고용으로만 활용하시기 바라며, 목적 외 타용도의 사용을 금합니다.

인천광역시 유형문화유산

강화 온수리 성공회 사제관

인천광역시 강화군 길상면 온수리 505-11

범 례

시지정유산

시지정유산 보호구역

연속지적

축 척 (A3) 1:500

본 도면은 실제현황과 차이가 있을수 있으므로 충분히 유의하여 참고용으로만 활용하시기 바라며, 목적 외 타용도의 사용을 금합니다.

5-2 강화 장곶돈대(기념물)

조정사항

조정 전(2008.08.18.)

- **관리단체** : 국·사유지(강화군)
- **상세주소** : 인천광역시 강화군 화도면 장화리 113/3필지

구분	소재지	지번	지목	필지면적	유산구역	지정구역	보호구역	토지소유자
1	장화리	113	잡	1,180	1,180	1,180	-	재정경제부
2		산189	임	3,372	99.1	99.1	-	국방부
3		산190	임	12,893	49.5	49.5	-	사유지
합계				17,445	1,328.6	1,328.6	-	

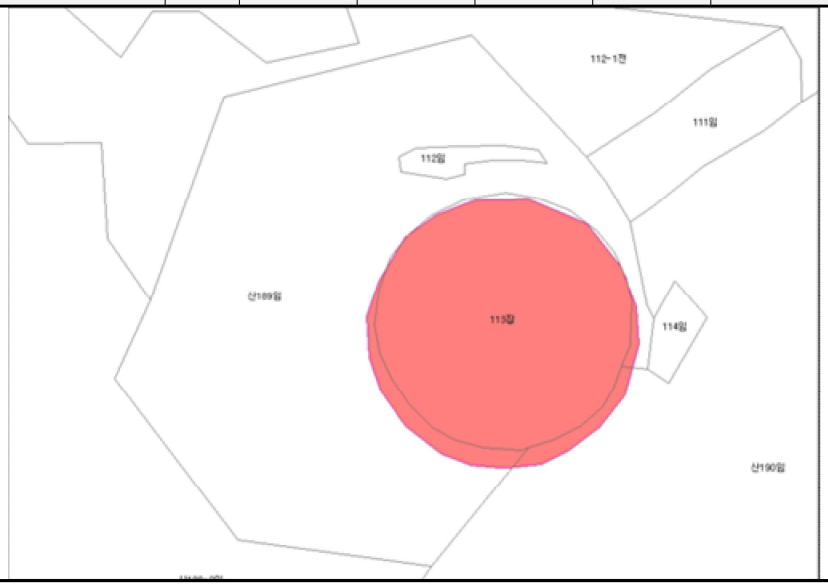

조정(안) (2025.06.20.)

- **관리단체** : 국·사유지(기획재정부, 국방부, 사유지)
- **상세주소** : 인천광역시 강화군 화도면 장화리 113 외/4필지
- **조정사항** : 보호구역 신규지정**(보호구역 3,130.9㎡ 증가(장화리 112, 112-5))**
- **조정사유** : 유산 및 주조망측(서해) 경관보호 고려, 일체적 관리 도모

구분	소재지	지번	지목	필지면적	유산구역	지정구역	보호구역	토지소유자
1	장화리	113	잡	1,180	1,180	1,180	-	기획재정부
2	장화리	112-5	잡	3,167	3,167	99.1	3,067.9	국방부
3	장화리	산190	임	11,980	49.5	49.5	-	김○○
4	장화리	112	잡	63	63	-	63	국방부
합계				16,390	4,459.5	1,328.6	3,130.9	

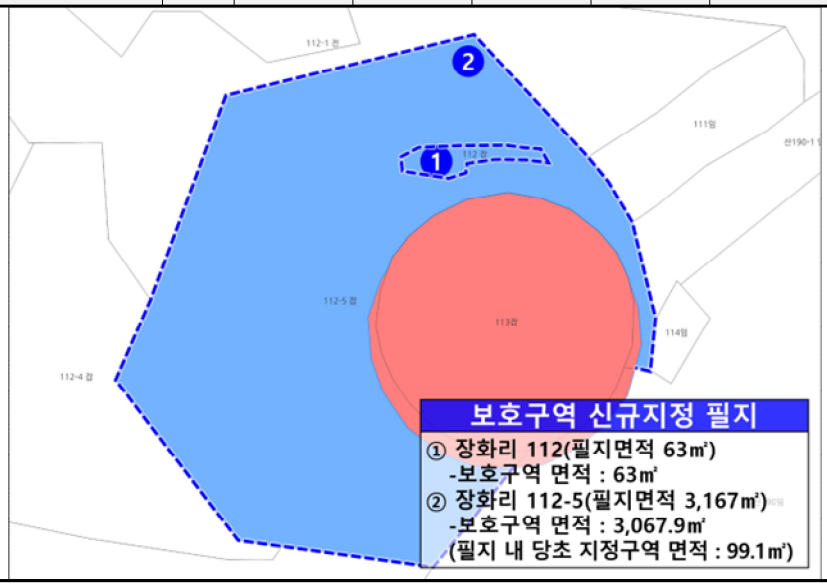

조정 전(2008.08.18.)

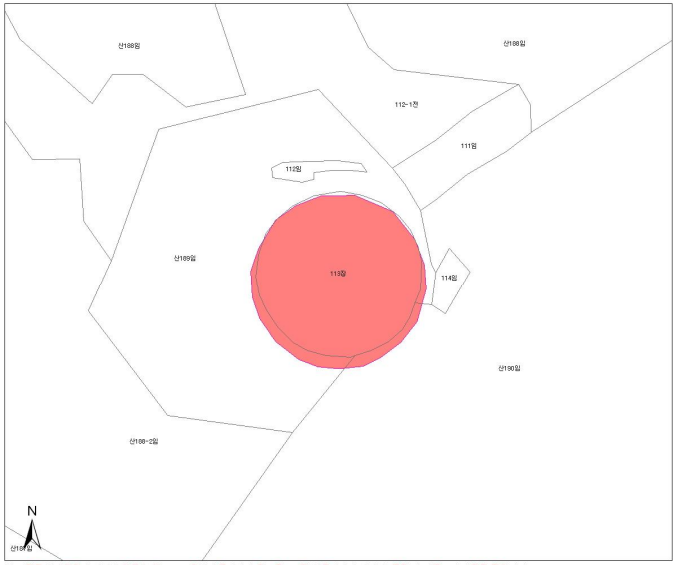

인천광역시기념물 제19호

장곶돈대

장곶돈대

인천광역시 강화군 화도면 장화리 113 외

범 례

문화재

연속지적

축 척 1:500

본 도면은 실제현황과 차이가 있을수 있으므로 충분히 유의하여 참고용으로만 활용하시기 바라며, 목적 외 타용도의 사용을 금합니다.

조정(안) (2025.06.20.)

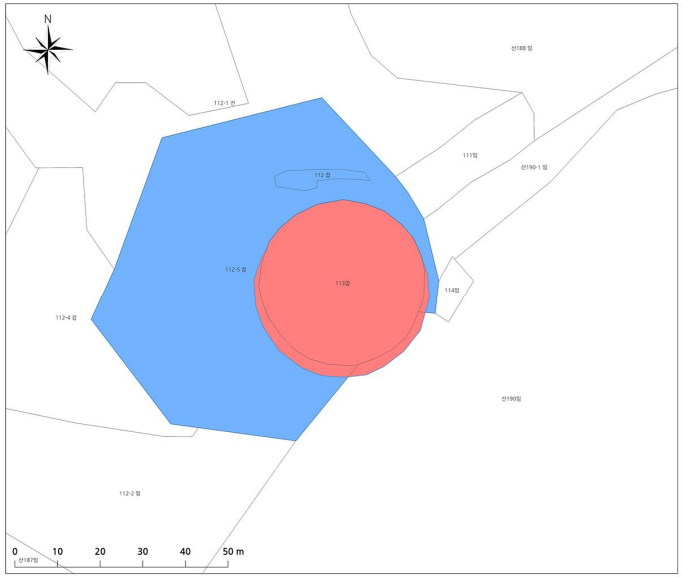

인천광역시 기념물

강화 장곶돈대

인천광역시 강화군 화도면 장화리 113 외

범 례

시지정유산

시지정유산 보호구역

연속지적

축 척 (A3) 1:500

본 도면은 실제현황과 차이가 있을수 있으므로 충분히 유의하여 참고용으로만 활용하시기 바라며, 목적 외 타용도의 사용을 금합니다.

인천광역시 기념물

강화 장곶돈대

인천광역시 강화군 화도면 장화리 113 외

범 례

연속지적

축 척 (A3) 1:500

본 도면은 실제현황과 차이가 있을수 있으므로 충분히 유의하여 참고용으로만 활용하시기 바라며, 목적 외 타용도의 사용을 금합니다.

5-3 강화 인산리 석실분(기념물)

조정사항

조정 전(2008.08.18.)

- **관리단체** : 산림청장, 강화군수
- **상세주소** : 인천광역시 강화군 양도면 인산리 산71/2필지

구분	소재지	지번	지목	필지면적	유산구역	지정구역	보호구역	토지소유자
1	인산리	산71	임	23,702.0	339.8	339.8		신○○
2		산73	임	8,926.0	62.8	62.8		신○○
합계				32,628.0	402.6	402.6	-	

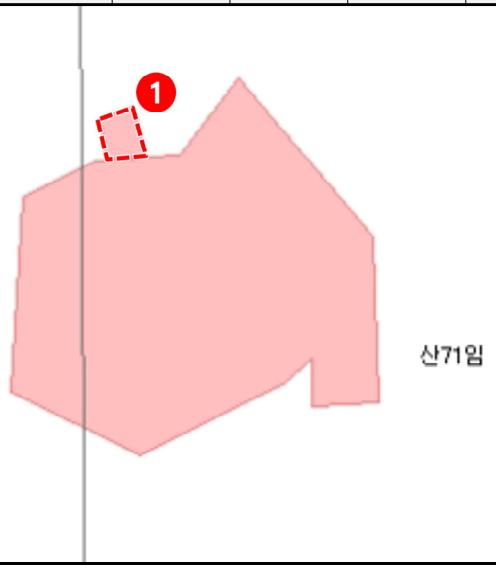

조정(안) (2025.06.20.)

- **관리단체** : 산림청장, 강화군수
- **상세주소** : 인천광역시 강화군 양도면 인산리 산71/2필지
- **조정사항** : 당초 유산구역 내 보호구역 신규지정**(지정구역 395.1㎡ 감소, 보호구역 395.1㎡ 증가)**
- **조정사유** : 유산구역 내 구역구분(지정구역(석실분)/보호구역(붕괴석축))을 통한 관리효율 개선 도모

구분	소재지	지번	지목	필지면적	유산구역	지정구역	보호구역	토지소유자
1	인산리	산71	임	23,702.0	339.8	7.5	332.3	신○○ 외 1인
2		산73	임	8,926.0	62.8	-	62.8	신○○
합계				32,628.0	402.6	7.5	395.1	

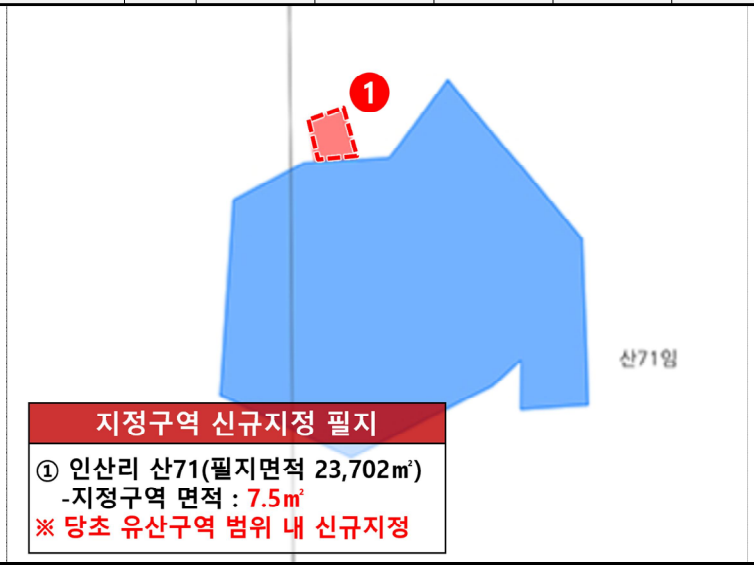

조정 전(2008.08.18.)

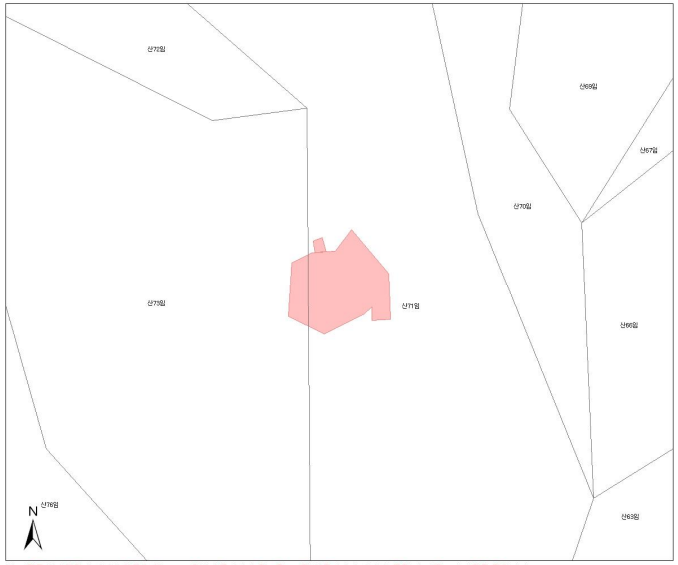

인천광역시기념물 제27호

강화인산리석실분

강화인산리석실분

인천광역시 강화군 양도면
인산리 산71 외

범 례

문화재

연속지적

축 척	1:500

본 도면은 실제현황과 차이가 있을수 있으므로 충분히 유의하여 참고용으로만 활용하시기 바라며, 목적 외 타용도의 사용을 금합니다.

조정(안) (2025.06.20.)

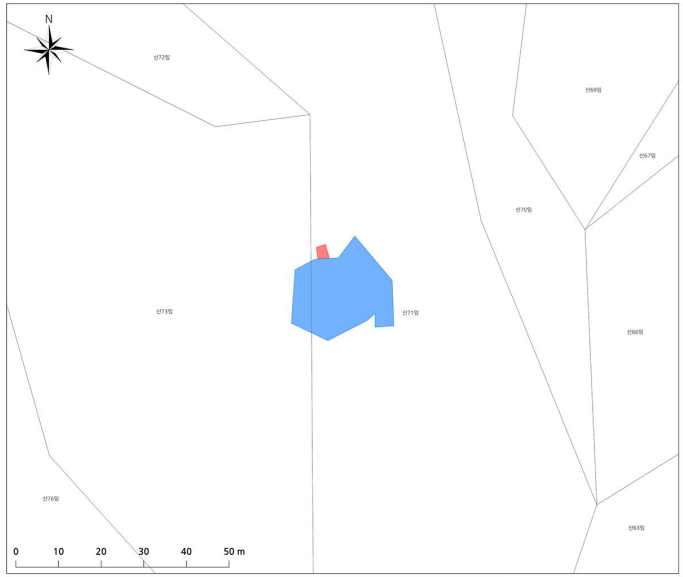

인천광역시 기념물

강화 인산리 석실분

인천광역시 강화군 양도면
인산리 산71 외

범 례

시지정유산

시지정유산 보호구역

연속지적

축 척 (A3)	1:500

본 도면은 실제현황과 차이가 있을수 있으므로 충분히 유의하여 참고용으로만 활용하시기 바라며, 목적 외 타용도의 사용을 금합니다.

인천광역시 기념물

강화 인산리 석실분

인천광역시 강화군 양도면
인산리 산71 외

범 례

시지정유산

시지정유산 보호구역

연속지적

축 척 (A3)	1:500

본 도면은 실제현황과 차이가 있을수 있으므로 충분히 유의하여 참고용으로만 활용하시기 바라며, 목적 외 타용도의 사용을 금합니다.

5-4 강화 북일곶돈대(기념물)

조정사항

조정 전(2008.08.18.)	조정(안) (2025.06.20.)
• **관리단체** : 국유지(산림청장) • **상세주소** : 인천광역시 강화군 화도면 장화리 산361/1필지	• **관리단체** : 국공유지(산림청장) • **상세주소** : 인천광역시 강화군 화도면 장화리 산361/1필지 • **조정사항** : 보호구역 신규지정**(보호구역 14,882㎡ 증가(장화리 산361))** • **조정사유** : 유산 및 주조망측(서해) 경관의 일체적 관리 고려, 유산의 경관보호 및 완충공간 확보

구분	소재지	지번	지목	필지면적	유산구역	지정구역	보호구역	토지소유자
1	장화리	산361	임	15,868	986	986	-	산림청
합계			-	15,868	986	986	-	

구분	소재지	지번	지목	필지면적	유산구역	지정구역	보호구역	토지소유자
1	장화리	산361	임	15,868	15,868	986	14,882	산림청 (서울국유림관리소)
합계				15,868	15,868	986	14,882	

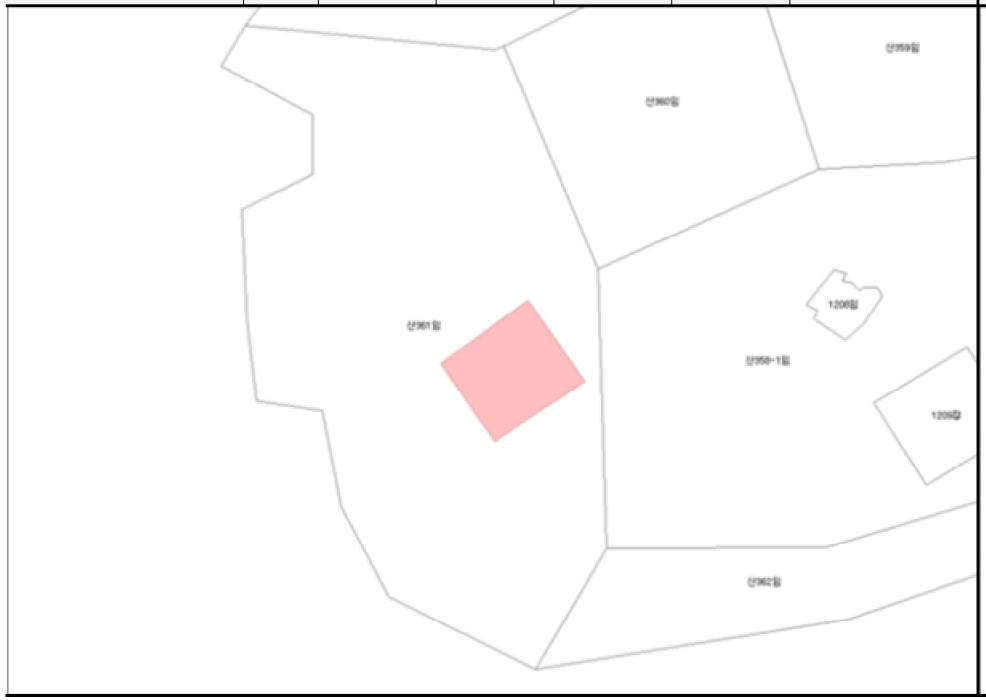

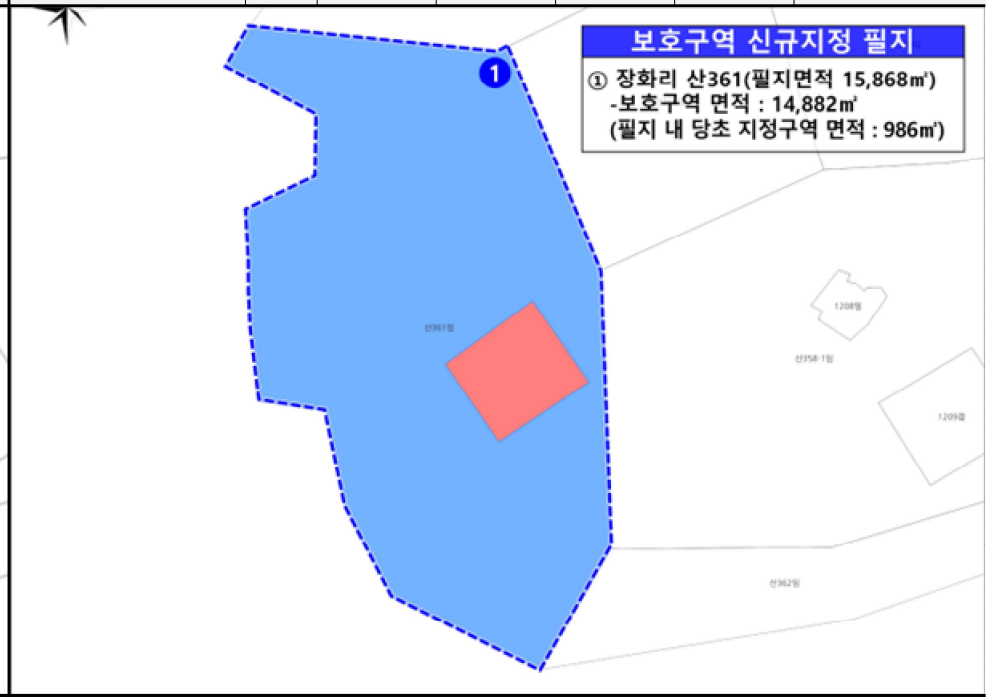

조정 전(2008.08.18.)

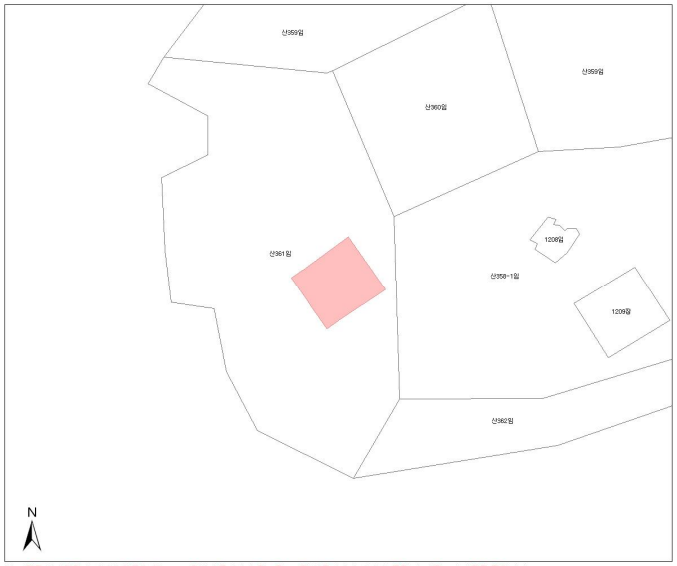

인천광역시기념물 제41호

북일곶돈대

북일곶돈대

인천광역시 강화군 화도면 장화리 산361

범 례

문화재

연속지적

축 척 1:1,000

본 도면은 실제현황과 차이가 있을수 있으므로 충분히 유의하여 참고용으로만 활용하시기 바라며, 목적 외 타용도의 사용을 금합니다.

조정(안) (2025.06.20.)

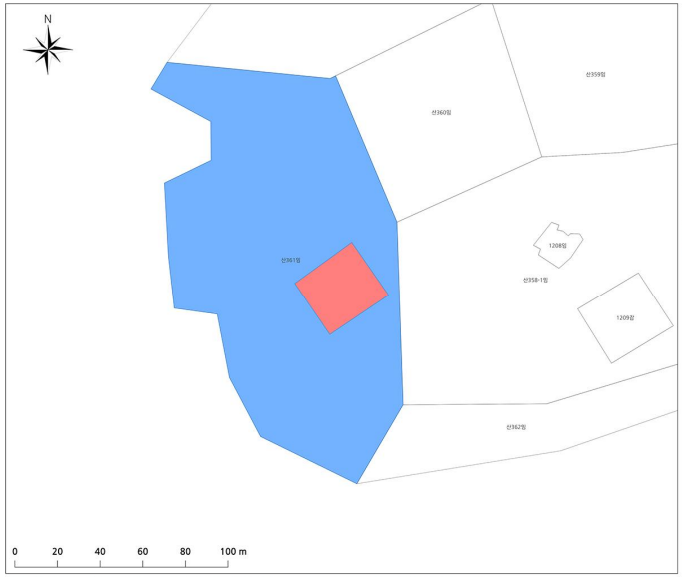

인천광역시 기념물

강화 북일곶돈대

인천광역시 강화군 화도면 장화리 산361

범 례

시지정유산

시지정유산 보호구역

연속지적

축 척 (A3) 1:1,000

본 도면은 실제현황과 차이가 있을수 있으므로 충분히 유의하여 참고용으로만 활용하시기 바라며, 목적 외 타용도의 사용을 금합니다.

인천광역시 기념물

강화 북일곶돈대

인천광역시 강화군 화도면 장화리 산361

범 례

시지정유산

시지정유산 보호구역

연속지적

축 척 (A3) 1:1,000

본 도면은 실제현황과 차이가 있을수 있으므로 충분히 유의하여 참고용으로만 활용하시기 바라며, 목적 외 타용도의 사용을 금합니다.

5-5 강화 용진진(기념물)

조정사항

조정 전(2008.08.18.)	조정(안) (2025.06.20.)
• **관리단체** : 산림청장, 강화군수 • **상세주소** : 인천광역시 강화군 선원면 지산리 215/10필지	• **관리단체** : 기획재정부, 국토해양부, 강화군수 • **상세주소** : 인천광역시 강화군 선원면 지산리 215 외/2필지 인천광역시 강화군 선원면 연리 434-1 외/8필지 • **조정사항** : 당초 유산구역 내 보호구역 신규지정**(지정구역 4,643.5㎡ 감소, 보호구역 4,643.5㎡ 증가)** • **조정사유** : 유산구역 내 구역구분을 통한 관리효율 개선 도모

구분	소재지	지번	지목	필지면적	유산구역	지정구역	보호구역	토지소유자
1	지산리	215	전	502	502	502	-	국(산림청)
2		216	전	2,889	2,889	2,889	-	국(산림청)
3	연리	434-1	도	192	192	192	-	강화군
4		434-2	도	245	245	245	-	강화군
5		434-3	도	120	120	120	-	강화군
6		438-1	대	486	486	486	-	국(재무부)
7		437	대	215	215	215	-	배○○
8		438	대	331	331	331	-	노○○
9		439	전	469	469	469	-	강화군
10		815	도	3,696	54.2	54.2	-	국(건설부)
합계				9,145	5,503.2	5,503.2	-	

구분	소재지	지번	지목	필지면적	유산구역	지정구역	보호구역	토지소유자
1	지산리	215	전	502	502	-	502	강화군
2		216	전	2,889	2,889	477.2	2,411.8	기획재정부
3	연리	434-1	도	192	192	3.3	188.7	강화군
4		434-2	도	245	245	98.7	146.3	강화군
5		434-3	도	120	120	21.7	98.3	강화군
6		437	대	215	215	-	215	배○○
7		438	대	331	331	0.2	330.8	강화군
8		438-1	대	486	486	99.5	386.5	기획재정부
9		439	전	469	469	104.9	364.1	강화군
10		815	도	3,696	54.2	54.2	-	국토교통부
합계				9,145	5,503.2	859.7	4,643.5	

조정사항

조정 전(2008.08.18.)	조정(안) (2025.06.20.)
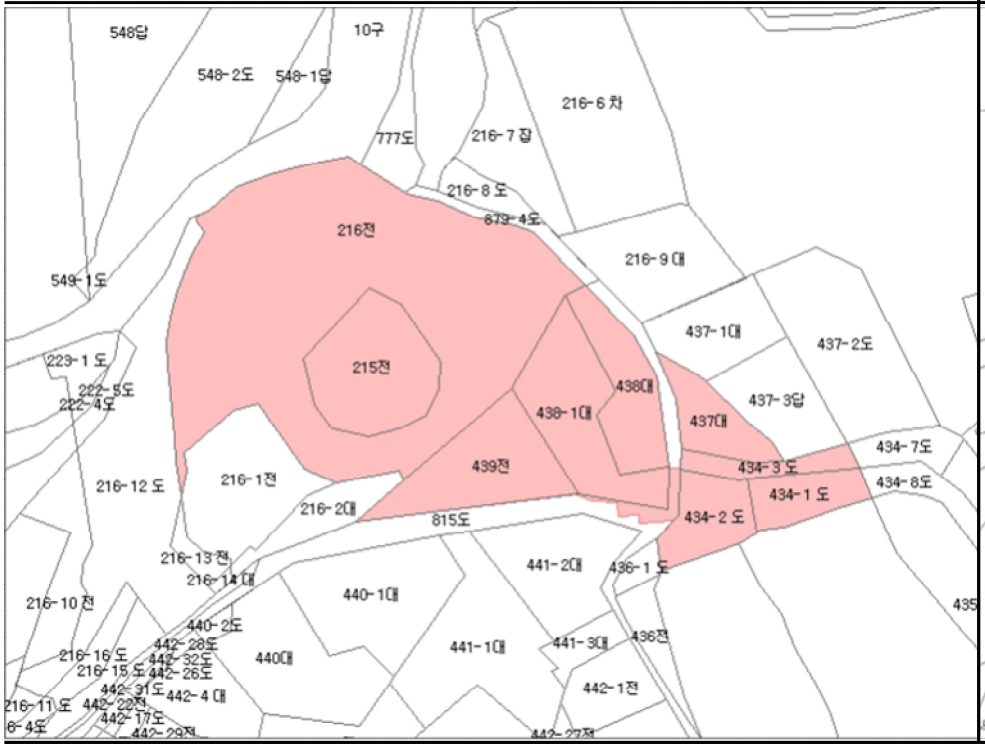	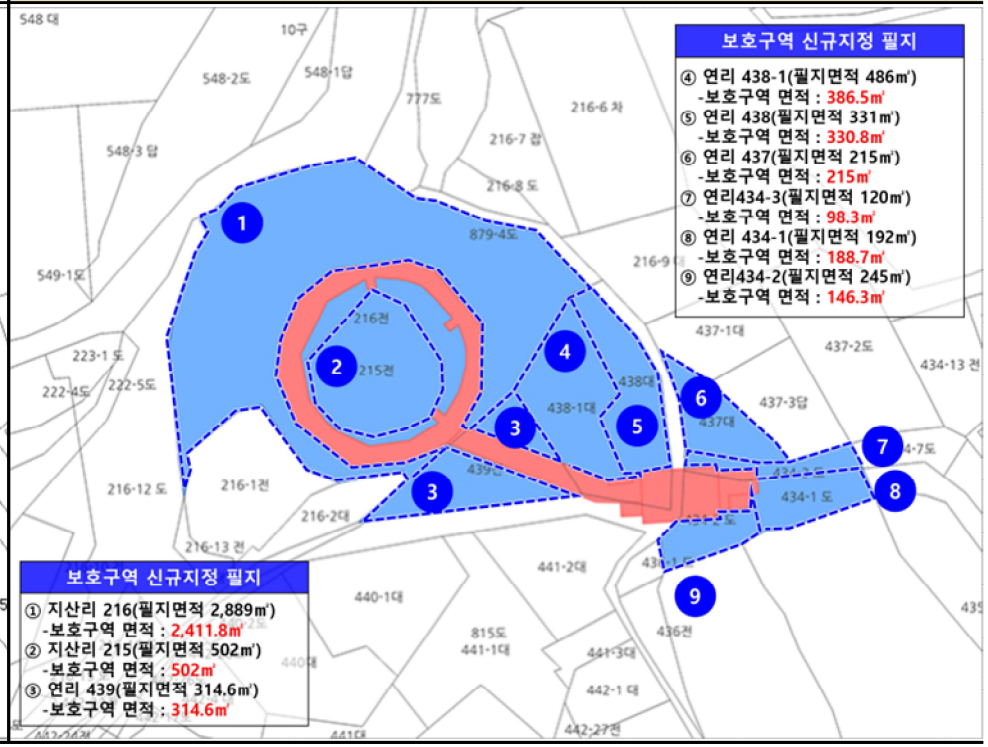

조정 전(2008.08.18.)

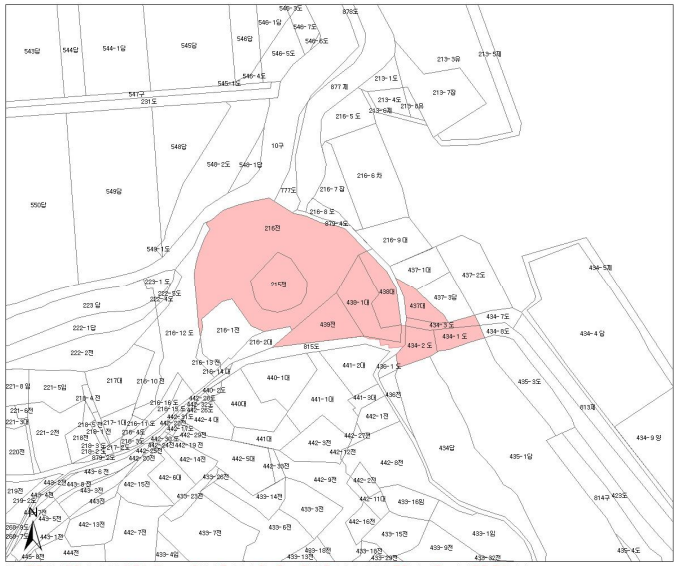

인천광역시기념물 제42호

용진진

용진진

인천광역시 강화군 선원면 연리 215 외

범 례

문화재

연속지적

축 척 1:1,000

본 도면은 실제현황과 차이가 있을수 있으므로 충분히 유의하여 참고용으로만 활용하시기 바라며, 목적 외 타용도의 사용을 금합니다.

조정(안) (2025.06.20.)

인천광역시 기념물

강화 용진진

인천광역시 강화군 선원면 연리 215 외

범 례

시지정유산

시지정유산 보호구역

연속지적

축 척 (A3) 1:1,000

본 도면은 실제현황과 차이가 있을수 있으므로 충분히 유의하여 참고용으로만 활용하시기 바라며, 목적 외 타용도의 사용을 금합니다.

인천광역시 기념물

강화 용진진

인천광역시 강화군 선원면 연리 215 외

범 례

시지정유산

시지정유산 보호구역

연속지적

축 척 (A3) 1:1,000

본 도면은 실제현황과 차이가 있을수 있으므로 충분히 유의하여 참고용으로만 활용하시기 바라며, 목적 외 타용도의 사용을 금합니다.

5-6 강화 부근리고인돌군(기념물)

조정사항	
조정 전(2016.10.17.)	**조정(안)** (2025.06.20.)
• **관리단체** : 강화군수 • **상세주소** : 인천광역시 강화군 하점면 부근리 317 외/87필지	• **관리단체** : 강화군수 • **상세주소** : 인천광역시 강화군 하점면 부근리 317 외/90필지 • **조정사항** : 보호구역 일부 지정해제**(보호구역 4,000㎡ 감소(부근리 351번지))** • **조정사유** : 강화군 의견수렴 및 원지형 훼손에 따른 보호구역 지정해제 검토

구분	소재지	지번	지목	필지면적	유산구역	지정구역	보호구역	토지소유자
1	부근리	19	전	412	412	-	412	김○○
2	부근리	19-2	전	2,045	2,045	-	2,045	최○○
3	부근리	19-3	전	252	252	-	252	김○○
4	부근리	61	전	2,826	2,826	-	2,826	김○○
5	부근리	61-1	전	615	615	-	615	강화군
6	부근리	63	답	2,301	2,301	-	2,301	황○○
7	부근리	64	답	2,132	2,132	-	2,132	황○○
8	부근리	65	답	3,838	3,838	-	3,838	남○○
9	부근리	81	전	621	621	-	621	김○○
10	부근리	83	전	8,658	8,658	-	8,658	이○○
11	부근리	84	전	2,678	2,678	-	2,678	신○○외1
12	부근리	85	전	1,203	1,203	-	1,203	김○○
13	부근리	86	대	337	337	-	337	양○○
14	부근리	86-1	전	860	860	-	860	남○○
15	부근리	87	전	1,140	1,140	-	1,140	안○○
16	부근리	88	임야	1,891	1,891	-	1,891	홍○○외1

구분	소재지	지번	지목	필지면적	유산구역	지정구역	보호구역	토지소유자
1	부근리	19	대	412	412	-	412	강화군
2	부근리	19-2	전	2,045	2,045	-	2,045	강화군
3	부근리	19-3	전	252	252	-	252	강화군
4	부근리	61	전	2,826	2,826	-	2,826	강화군
5	부근리	61-1	전	615	615	-	615	강화군
6	부근리	63	답	2,301	2,301	-	2,301	강화군
7	부근리	64	답	2,132	2,132	-	2,132	강화군
8	부근리	65	답	3,177	3,177	-	3,177	강화군
9	부근리	65-1	답	661	661	-	661	강화군
10	부근리	81	전	621	621	-	621	강화군
11	부근리	83	전	8,658	8,658	-	8,658	강화군
12	부근리	84	전	2,678	2,678	-	2,678	강화군
13	부근리	85	전	1,203	1,203	-	1,203	김○○
14	부근리	86	대	337	337	-	337	남궁○○
15	부근리	86-1	전	860	860	-	860	남○○
16	부근리	87	전	1,140	1,140	-	1,140	강화군
17	부근리	88	임	1,891	1,891	-	1,891	강화군

구분	소재지	지번	지목	필지면적	유산구역	지정구역	보호구역	토지소유자	구분	소재지	지번	지목	필지면적	유산구역	지정구역	보호구역	토지소유자
17	부근리	89	전	1,101	1,101	-	1,101	오○○	18	부근리	89	전	1,101	1,101	-	1,101	강화군
18	부근리	90	답	4,076	4,076	-	4,076	황○○	19	부근리	90	답	4,076	4,076	-	4,076	강화군
19	부근리	91	전	2,473	2,473	-	2,473	안○○	20	부근리	91	전	2,473	2,473	-	2,473	강화군
20	부근리	92-1	답	3,683	3,683	-	3,683	강화군	21	부근리	92-1	답	3,683	3,683	-	3,683	강화군
21	부근리	92-2	답	1,035	1,035	-	1,035	김○○	22	부근리	92-2	답	1,035	1,035	-	1,035	강화군
22	부근리	92-3	답	2,479	2,479	-	2,479	황○○	23	부근리	92-3	답	2,479	2,479	-	2,479	강화군
23	부근리	92-4	답	1,785	1,785	-	1,785	안○○	24	부근리	92-4	답	1,785	1,785	-	1,785	강화군
24	부근리	92-5	답	1,835	1,835	-	1,835	백○○	25	부근리	92-5	답	1,835	1,835	-	1,835	강화군
25	부근리	93	전	1,574	1,574	-	1,574	민○○	26	부근리	93	전	1,574	1,574	-	1,574	강화군
26	부근리	94	전	2,063	2,063	-	2,063	안○○	27	부근리	94	전	2,063	2,063	-	2,063	강화군
27	부근리	95	전	2,512	2,512	-	2,512	임○○	28	부근리	95	전	2,512	2,512	-	2,512	강화군
28	부근리	96	임야	1,421	1,421	-	1,421	황○○	29	부근리	96	임	1,421	1,421	-	1,421	황○○
29	부근리	97	목장용지	1,035	1,035	-	1,035	서○○	30	부근리	97	목장용지	1,035	1,035	-	1,035	서○○
30	부근리	97-1	목장용지	194	194	-	194	서○○외1	31	부근리	97-1	목장용지	194	194	-	194	서○○외1
31	부근리	97-2	목장용지	871	871	-	871	서○○외1	32	부근리	97-2	목장용지	871	871	-	871	서○○외1
32	부근리	97-3	전	1,358	1,358	-	1,358	서○○외1	33	부근리	97-3	전	1,358	1,358	-	1,358	서○○외1
33	부근리	98	전	1,904	1,904	-	1,904	서○○	34	부근리	98	전	1,904	1,904	-	1,904	서○○
34	부근리	99	전	727	727	-	727	김○○	35	부근리	99	전	727	727	-	727	김○○
35	부근리	100-1	전	1,329	1,329	-	1,329	고○○	36	부근리	100-1	전	1,329	1,329	-	1,329	강화군
36	부근리	100-2	목장용지	825	825	-	825	이○○	37	부근리	100-2	목장용지	825	825	-	825	강화군
37	부근리	100-3	잡	648	648	-	648	강화군	38	부근리	100-3	잡	648	648	-	648	강화군
38	부근리	100-4	잡	996	996	-	996	강화군	39	부근리	100-4	잡	996	996	-	996	강화군

구분	소재지	지번	지목	필지면적	유산구역	지정구역	보호구역	토지소유자	구분	소재지	지번	지목	필지면적	유산구역	지정구역	보호구역	토지소유자
39	부근리	101	전	1,160	1,160	-	1,160	김○○	40	부근리	101	전	1,160	1,160	-	1,160	강화군
40	부근리	101-1	전	1,289	1,289	-	1,289	김○○	41	부근리	101-1	전	644	644	-	644	박○○외1인
									42	부근리	101-2	전	645	645	-	645	박○○외1인
41	부근리	102	답	833	833	-	833	차○○	43	부근리	102	답	833	833	-	833	강화군
42	부근리	103	답	2,876	2,876	-	2,876	강화군	44	부근리	103	답	2,876	2,876	-	2,876	강화군
43	부근리	104	답	456	456	-	456	강화군	45	부근리	104	답	456	456	-	456	강화군
44	부근리	105	답	2,698	2,698	-	2,698	차○○	46	부근리	105	답	2,698	2,698	-	2,698	강화군
45	부근리	106	전	1,593	1,593	-	1,593	공○○	47	부근리	106	전	1,593	1,593	-	1,593	강화군
46	부근리	107	전	466	466	-	466	허○○외4	48	부근리	107	전	466	466	-	466	강화군
47	부근리	108	전	919	919	-	919	황○○	49	부근리	108	전	919	919	-	919	강화군
48	부근리	109	답	3,421	3,421	-	3,421	최○○	50	부근리	109	답	3,421	3,421	-	3,421	강화군
49	부근리	111	전	1,805	1,805	-	1,805	황○○	51	부근리	111	전	1,805	1,805	-	1,805	강화군
50	부근리	112-1	전	3,131	3,131	-	3,131	오○○	52	부근리	112-1	전	3,131	3,131	-	3,131	강화군
51	부근리	112-2	전	2,377	2,377	-	2,377	오○○	53	부근리	112-2	전	2,377	2,377	-	2,377	강화군
52	부근리	311	전	11,934	11,934	-	11,934	강화군	54	부근리	311	전	11,934	11,934	-	11,934	강화군
53	부근리	315	전	1,309	1,309	-	1,309	강화군	55	부근리	315	전	1,309	1,309	-	1,309	강화군
54	부근리	317	전	2,817	2,817	-	2,817	강화군	56	부근리	317	전	2,817	2,817	-	2,817	강화군
55	부근리	318	전	1,025	1,025	-	1,025	강화군	57	부근리	318	전	1,025	1,025	-	1,025	강화군
56	부근리	319	전	2,539	2,539	-	2,539	강화군	58	부근리	319	전	2,539	2,539	-	2,539	강화군
57	부근리	320-1	전	2,514	2,514	-	2,514	강화군	59	부근리	320-1	전	2,514	2,514	-	2,514	강화군

구분	소재지	지번	지목	필지면적	유산구역	지정구역	보호구역	토지소유자	구분	소재지	지번	지목	필지면적	유산구역	지정구역	보호구역	토지소유자
58	부근리	320-5	전	18	18	-	18	강화군	60	부근리	320-5	전	18	18	-	18	강화군
59	부근리	321	전	1,974	1,974	-	1,974	강화군	61	부근리	321	전	1,974	1,974	-	1,974	강화군
60	부근리	322	전	893	893	-	893	강화군	62	부근리	322	전	893	893	-	893	강화군
61	부근리	323-1	전	2,334	2,334	-	2,334	강화군	63	부근리	323-1	전	2,334	2,334	-	2,334	강화군
62	부근리	324-1	전	2,132	2,132	-	2,132	강화군	64	부근리	324-1	전	2,132	2,132	-	2,132	강화군
63	부근리	325-1	전	982	982	-	982	강화군	65	부근리	325-1	전	982	982	-	982	강화군
64	부근리	327	전	4,136	4,136	-	4,136	강화군	66	부근리	327	전	4,136	4,136	-	4,136	강화군
65	부근리	351	목장용지	4,000	4,000	-	4,000	이○○	보호구역 지정해제								
66	부근리	산 7	임야	10,711	10,711	-	10,711	최○○외8인	67	부근리	산7	임	10,711	10,711	-	10,711	최○○외8인
67	부근리	산 8	임야	7,041	7,041	-	7,041	김○○	68	부근리	산8	임	7,041	7,041	-	7,041	김○○
68	부근리	산 9-1	임야	8,727	8,727	-	8,727	윤○○외2인	69	부근리	산9-1	임	8,727	8,727	-	8,727	강화군
69	부근리	산 9-3	임야	7,339	7,339	-	7,339	김○○	70	부근리	산9-3	임	7,339	7,339	-	7,339	김○○
70	상도리	1007	전	212	212	-	212	강화군	71	상도리	1007	전	212	212	-	212	강화군
71	상도리	1013	전	526	526	-	526	김○	72	상도리	1013	전	526	526	-	526	김○
72	상도리	1027	전	489	489	-	489	김○○	73	상도리	1027	전	489	489	-	489	김○○
73	상도리	1028	전	754	754	-	754	김○○	74	상도리	1028	전	754	754	-	754	김○○
74	상도리	산156	임야	7,240	7,240	-	7,240	장○○	75	상도리	산156	임	7,240	7,240	-	7,240	장○○
75	상도리	산163	임야	19,707	19,707	-	19,707	김○○외1인	76	상도리	산163	임	19,707	19,707	-	19,707	강화군
76	상도리	산165	임야	8,132	8,132	-	8,132	윤○○	77	상도리	산165	임	8,132	8,132	-	8,132	윤○○
77	상도리	산166	임야	2,230	2,230	-	2,230	김 ○○	78	상도리	산166	임	2,230	2,230	-	2,230	강화군

구분	소재지	지번	지목	필지면적	유산구역	지정구역	보호구역	토지소유자	구분	소재지	지번	지목	필지면적	유산구역	지정구역	보호구역	토지소유자
78	상도리	산 166-3	임야	1,935	1,935	-	1,935	김○○	79	상도리	산 166-3	임	1,935	1,935	-	1,935	강화군
79	상도리	산167	임야	1,289	1,289	-	1,289	김○○	80	상도리	산167	임	1,289	1,289	-	1,289	김○○
80	상도리	산168	임야	517	517	-	517	지○○	81	상도리	산168	임	517	517	-	517	지○○
81	상도리	산 168-1	임야	220	220	-	220	차○○	82	상도리	산 168-1	임	220	220	-	220	차○○
82	상도리	산169	임야	3,804	3,804	-	3,804	차○○	83	상도리	산169	임	3,804	3,804	-	3,804	차○○
83	상도리	산170	임야	6,048	6,048	-	6,048	김○	84	상도리	산170	임	6,048	6,048	-	6,048	김○
84	상도리	산174	임야	9,124	9,124	-	9,124	차○○외2인	85	상도리	산174	임	9,124	9,124	-	9,124	차○○외10인
85	상도리	산176	임야	7,438	7,438	-	7,438	김○○	86	상도리	산176	임	7,438	7,438	-	7,438	김○○
86	상도리	산177	임야	2,678	2,678	-	2,678	박○○	87	상도리	산177	임	1,520	1,520	-	1,520	임○○
									88	상도리	산 177-1	임	662	662	-	662	전○○
									89	상도리	산 177-2	임	496	496	-	496	한○○
87	상도리	산178	임야	1,983	1,983	-	1,983	김○○	90	상도리	산178	임	1,983	1,983	-	1,983	김○○
합계				237,508.0	237,508.0	-	237,508.0		합계				233,508	233,508	-	233,508	

조정사항	
조정 전(2016.10.17.)	조정(안) (2025.06.20.)

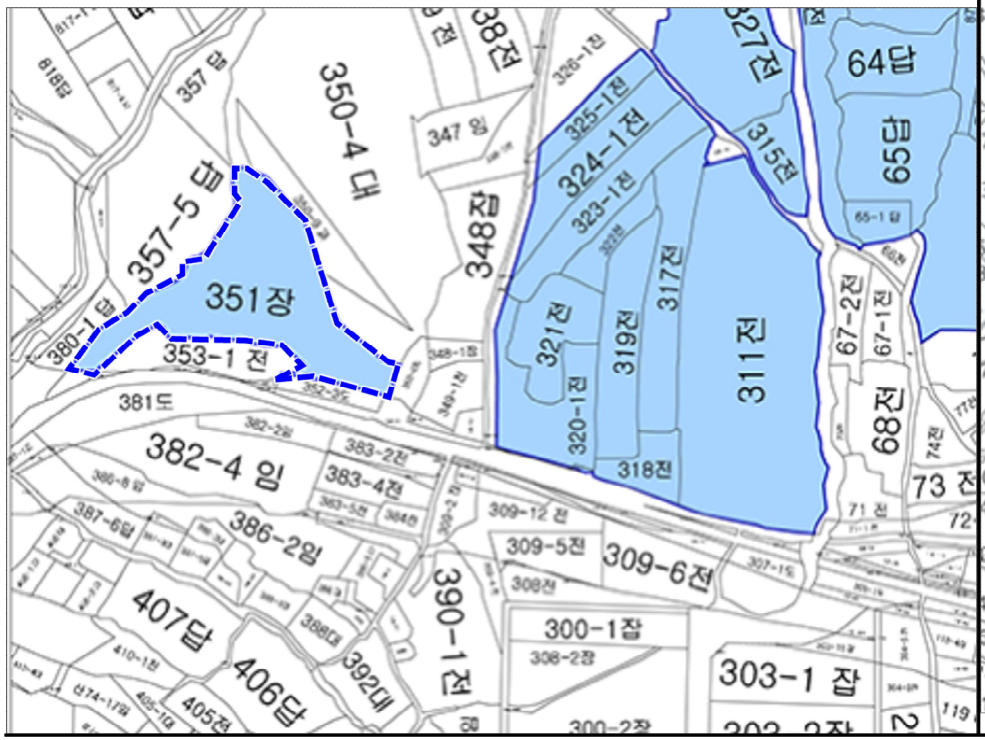

조정 전(2016.10.17.)

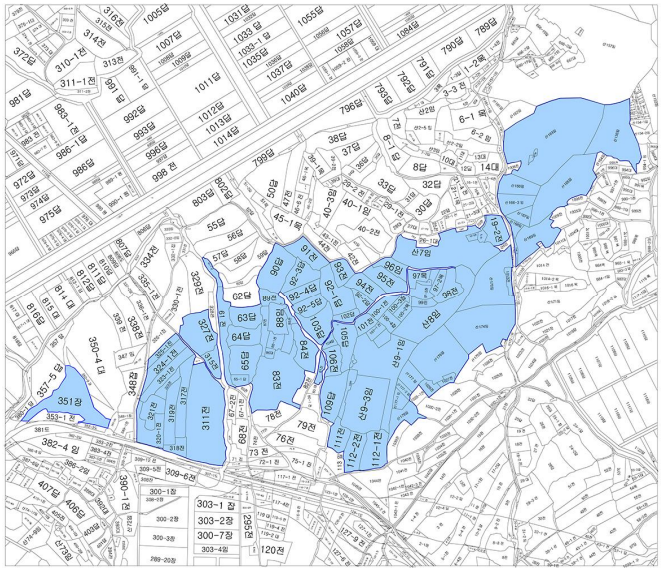

인천광역시 기념물 제44호

강화부근리고인돌군

강화부근리고인돌군

인천광역시 강화군 하점면 부근리 317외

범례

- 문화재
- 문화재 보호구역
- 연속지적

축 척	1:4,000

조정(안) (2025.06.20.)

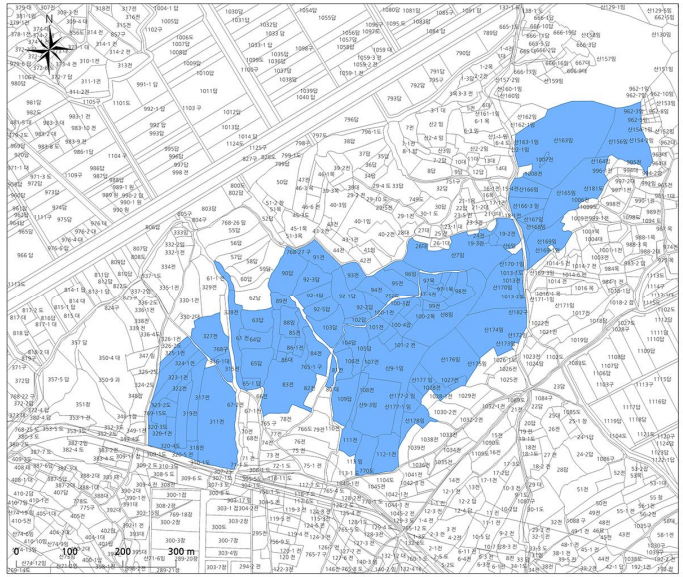

인천광역시 기념물

강화 부근리고인돌군

인천광역시 강화군 하점면 부근리 317 외

범 례

- 시지정유산 보호구역
- 연속지적

축 척 (A3)	1:4,000

본 도면은 실제현황과 차이가 있을수 있으므로 충분히 유의하여 참고용으로만 활용하시기 바라며, 목적 외 타용도의 사용을 금합니다.

인천광역시 기념물

강화 부근리고인돌군

인천광역시 강화군 하점면 부근리 317 외

범 례

- 시지정유산 보호구역
- 연속지적

축 척 (A3)	1:4,000

본 도면은 실제현황과 차이가 있을수 있으므로 충분히 유의하여 참고용으로만 활용하시기 바라며, 목적 외 타용도의 사용을 금합니다.

5-7 강화 고천리고인돌군(기념물)

조정사항

조정 전(2015.07.06.)	조정(안) (2025.06.20.)
• **관리단체** : 강화군수 • **상세주소** : 인천광역시 강화군 내가면 고천리 산96 외/10필지	• **관리단체** : 산림청장, 강화군수 • **상세주소** : 인천광역시 강화군 내가면 고천리 산96 외/11필지 • **조정사항** : 보호구역 일부 지정해제**(보호구역 28,165.1㎡ 감소(고천리 산93번지))** • **조정사유** : 강화군 의견수렴 및 지형적 특성(급경사지)에 따른 보호구역 지정 해제 검토

구분	소재지	지번	지목	필지면적	유산구역	지정구역	보호구역	토지소유자	구분	소재지	지번	지목	필지면적	유산구역	지정구역	보호구역	토지소유자
1	고천리	산93	임	28,165	28,165	-	28,165	이○○	보호구역 지정해제								
2		산95	임	20,132	20,132	-	20,132	이○○	1	고천리	산95	임	18,512	18,512	-	18,512	강화군
									2		산95-1	임	1,620	1,620	-	1,620	이○○
3		산96	임	16,066	16,066	-	16,066	오○○외1인	3		산96	임	16,066	16,066	-	16,066	오○○외1인
4		산97	임	27,769	27,769	-	27,769	김○○	4		산97	임	27,769	27,769	-	27,769	김○○
5		산98	임	45,421	12,767.9	-	12,767.9	김○○	5		산98	임	12,768	12,768	-	12,768	강화군
6		산 115-1	임	50,572	50,572	-	50,572	최○○	6		산 115-1	임	50,572	50,572	-	50,572	강화군
7		산116	임	496	496	-	496	김택○○	7		산116	임	496	496	-	496	금택○○
8		산117	임	24,992	24,992	-	24,992	산림청	8		산117	임	24,992	24,992	-	24,992	국(산림청)
9		산118	임	42,678	22,418.2	-	22,418.2	안○○외3인	9		산 118-3	임	17,848	17,848	-	17,848	강화군
									10		산 118-4	임	4,570	4,570	-	4,570	강화군
10	삼거리	산 262-2	임	239,008	239,008	-	239,008	강화군	11	삼거리	산 262-2	임	239,008	239,008	-	239,008	강화군
합계				495,299	442,386.1	-	442,386		합계				414,221	414,221		414,221	

조정사항	
조정 전(2015.07.06.)	조정(안) (2025.06.20.)

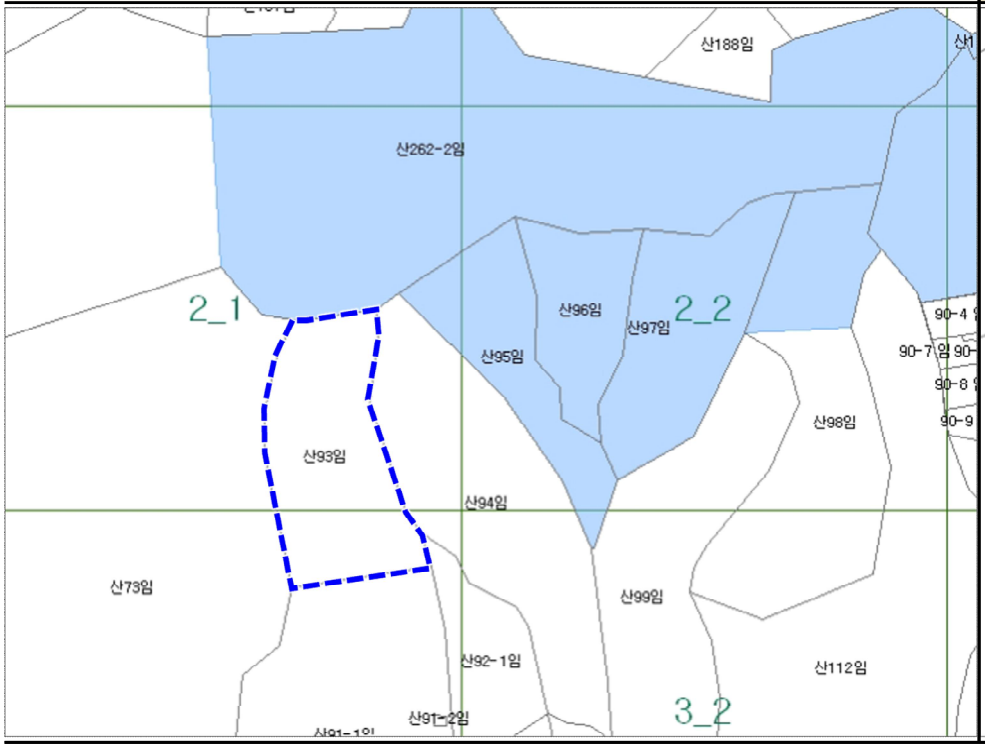

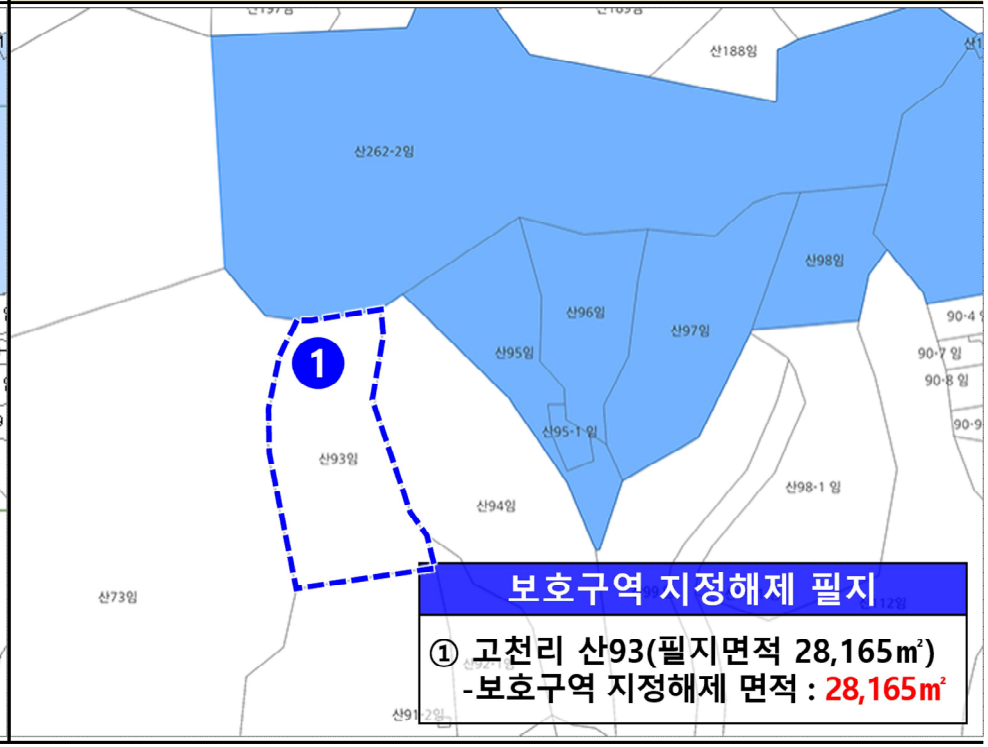

조정 전(2015.07.06.)

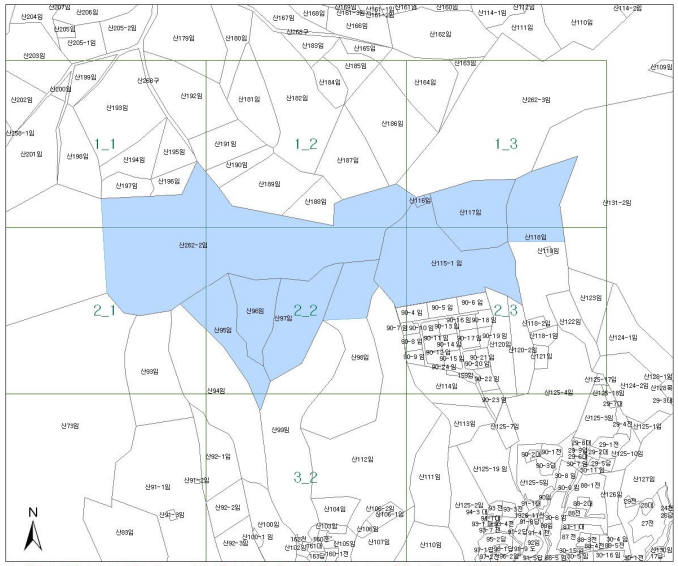

인천광역시기념물 제46호

강화고천리고인돌군

강화고천리고인돌군

인천광역시 강화군 하점면 고천리 산95 외

범 례

보호구역

연속지적

1_1	1_2	1_3
2_1	2_2	2_3
	3_2	

축 척	1:5,000

본 도면은 실제현황과 차이가 있을수 있으므로 충분히 유의하여 참고용으로만 활용하시기 바라며, 목적 외 타용도의 사용을 금합니다.

조정(안) (2025.06.20.)

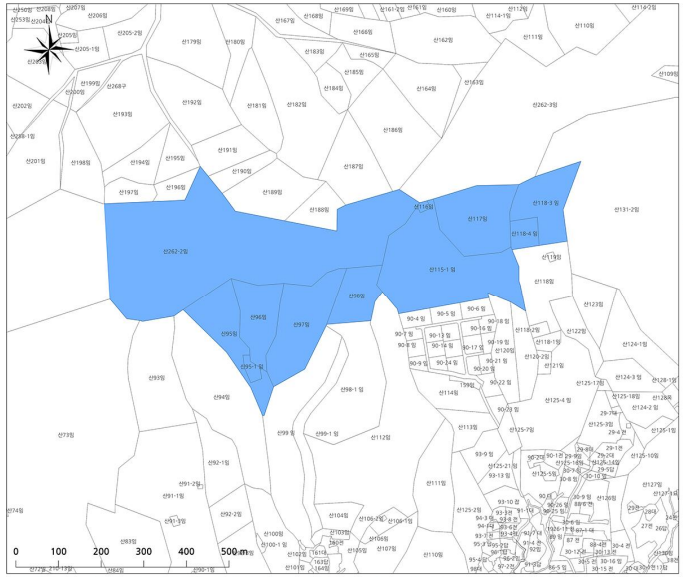

인천광역시 기념물

강화 고천리고인돌군

인천광역시 강화군 하점면 고천리 산95 외

범 례

시지정유산 보호구역

연속지적

축 척 (A3)	1:5,000

본 도면은 실제현황과 차이가 있을수 있으므로 충분히 유의하여 참고용으로만 활용하시기 바라며, 목적 외 타용도의 사용을 금합니다.

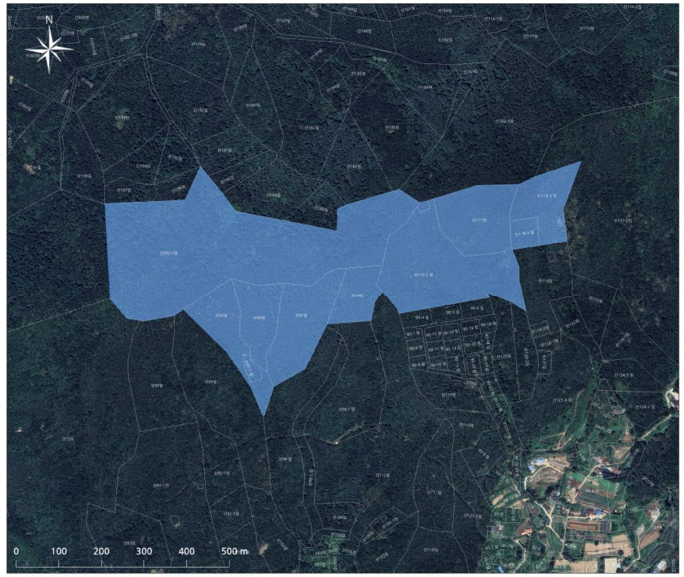

인천광역시 기념물

강화 고천리고인돌군

인천광역시 강화군 하점면 고천리 산95 외

범 례

시지정유산 보호구역

연속지적

축 척 (A3)	1:5,000

본 도면은 실제현황과 차이가 있을수 있으므로 충분히 유의하여 참고용으로만 활용하시기 바라며, 목적 외 타용도의 사용을 금합니다.

5-8 강화 삼암돈대(유형문화유산)

조정사항

조정 전(2008.08.18.)	조정(안) (2025.06.20.)
• **관리단체** : 국·사유지(강화군) • **상세주소** : 인천광역시 강화군 내가면 외포리 산223-4 외/2필지	• **관리단체** : 국공유지(산림청, 강화군수) • **상세주소** : 인천광역시 강화군 내가면 외포리 산223-1 외/4필지 • **조정사항** : 보호구역 확대**(보호구역 7,126.9㎡ 증가(외포리 산223-1, 산223-5, 황청리 산175)** • **조정사유** : 유산 주변 경관보호 및 완충공간 확보 및 토사유출 등 재해예방 차원 보호구역 확대

구분	소재지	지번	지목	필지면적	유산구역	지정구역	보호구역	토지소유자
1	**외포리**	산 223-4	임	1,059	1,059	603.2	455.8	강화군
2	**황청리**	산175	임	4,066	462.1	462.1		산림청
합계			-	**5,125**	**1,521.1**	**1,065.3**	**455.8**	

구분	소재지	지번	지목	필지면적	유산구역	지정구역	보호구역	토지소유자
1	**외포리**	산 223-4	임	1,059	1,059	603.2	455.8	강화군
2	**황청리**	산175	임	4,066	4,066	462.1	3,603.9	산림청
3	**외포리**	산 223-1	임	881	881	-	881	강화군
4	**외포리**	산 223-5	임	2,642	2,642	-	2,642	강화군
합계			-	**8,648**	**8,648**	**1,065.3**	**7,582.7**	

조정사항	
조정 전(2008.08.18.)	조정(안) (2025.06.20.)
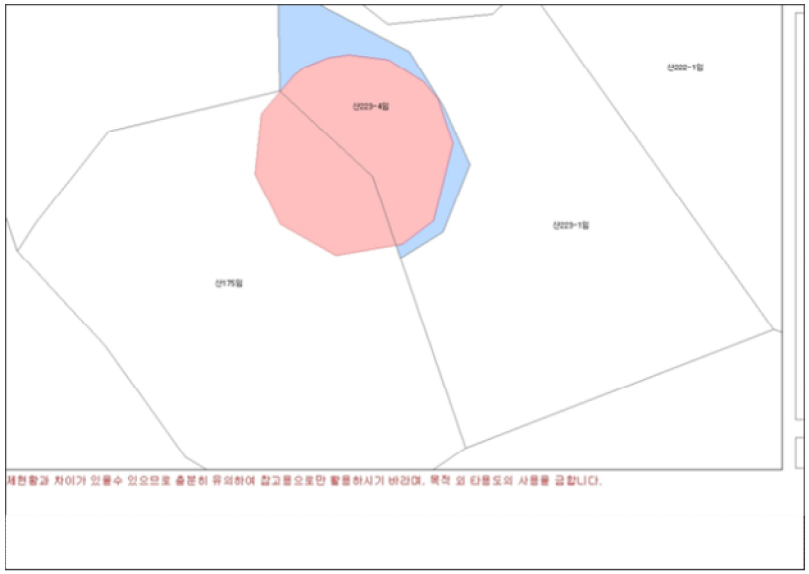	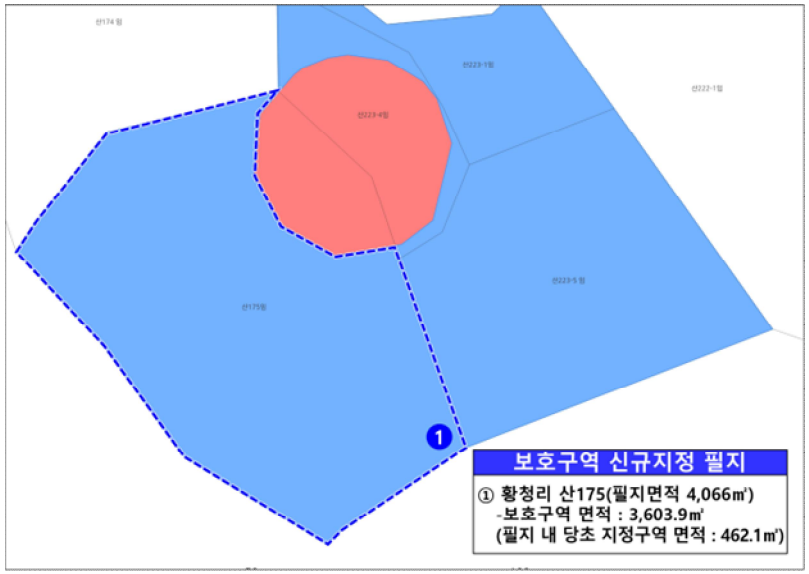
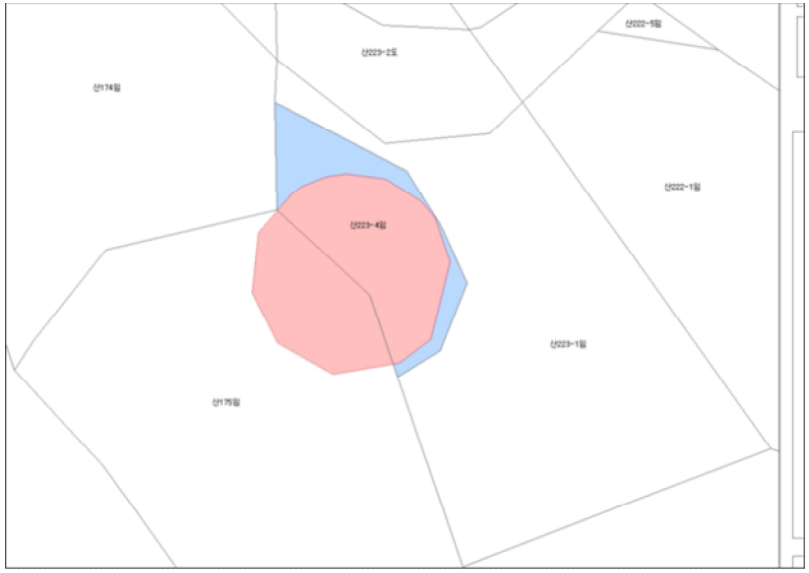	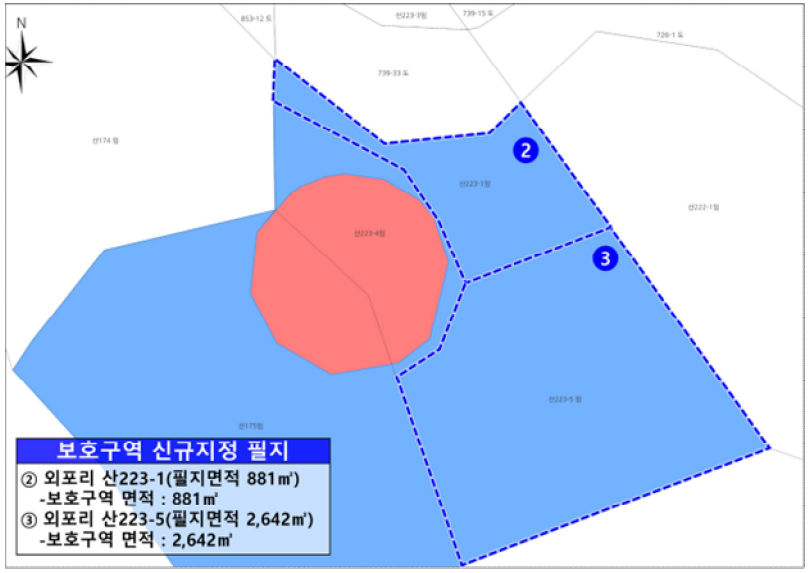

조정 전(2008.08.18.)

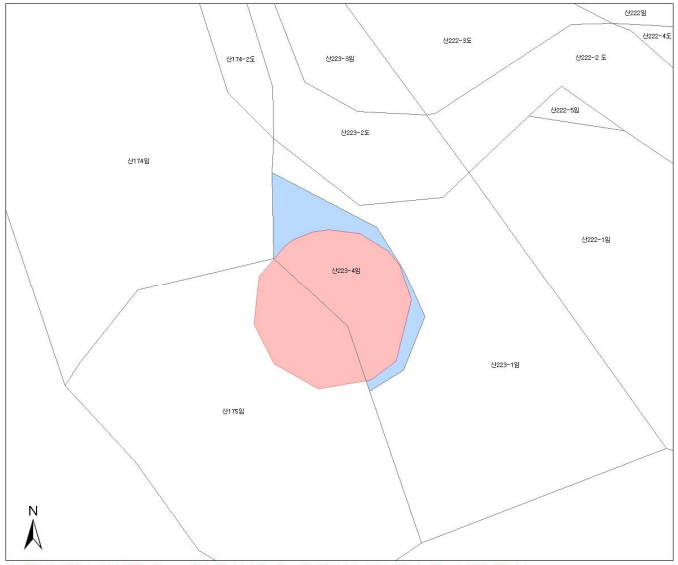

인천광역시유형문화재 제35호

삼암돈대

삼암돈대

인천광역시 강화군 내가면 외포리 산223-4 외

범 례

- 문화재
- 보호구역
- 연속지적

축 척 1:500

본 도면은 실제현황과 차이가 있을수 있으므로 충분히 유의하여 참고용으로만 활용하시기 바라며, 목적 외 타용도의 사용을 금합니다.

조정(안) (2025.06.20.)

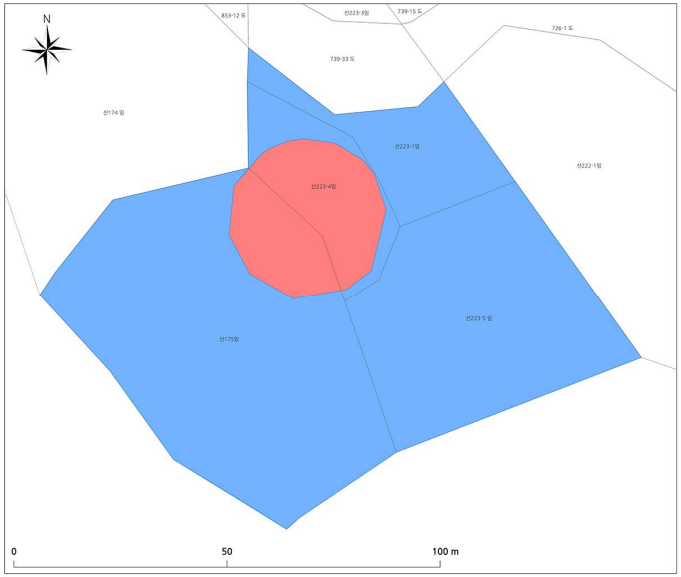

인천광역시 유형문화유산

강화 삼암돈대

인천광역시 강화군 내가면 외포리 산223-4 외

범 례

- 시지정유산
- 시지정유산 보호구역
- 시지정유산
- 시지정유산 보호구역
- 연속지적

축 척 (A3) 1:500

본 도면은 실제현황과 차이가 있을수 있으므로 충분히 유의하여 참고용으로만 활용하시기 바라며, 목적 외 타용도의 사용을 금합니다.



인천광역시 유형문화유산

강화 삼암돈대

인천광역시 강화군 내가면 외포리 산223-4 외

범 례

- 시지정유산
- 시지정유산 보호구역
- 연속지적

축 척 (A3) 1:500

본 도면은 실제현황과 차이가 있을수 있으므로 충분히 유의하여 참고용으로만 활용하시기 바라며, 목적 외 타용도의 사용을 금합니다.

5-9 교동읍성(기념물)

조정사항

조정 전(2008.08.18.)

- **관리단체** : 국·공·사유(강화군수)
- **상세주소** : 인천광역시 강화군 교동면 읍내리 225-1 외/9필지

구분	소재지	지번	지목	필지면적	유산구역	지정구역	보호구역	토지소유자
1	읍내리	225-1	대	843	843	7.8	835.2	한○○
2		228-1	대	199	199	-	199	김○○
3		308	대	298	298	-	298	유○○
4		309	답	522	522	4	518	조○○
5		573	도	19,043	20.7	20.7	-	농림수산부
6		575	사	1,339	1,339	-	1,339	문화재청
7		576	사	843	843	-	843	문화재청
8		577	사	1,438	1,438	37.9	1,400.1	재정경제부
9		578	사	456	456	59	397	국방부
합계				24,981	5,958.7	129.4	5,829.3	

조정(안) (2025.06.20.)

- **관리단체** : 국·공·사유(강화군수)
- **상세주소** : 인천광역시 강화군 교동면 읍내리 225-1 외/9필지
- **조정사항** : 당초 유산구역 내 지정구역 확대**(지정구역 2,593.3㎡ 증가, 보호구역 2,593.3㎡ 감소)**
- **조정사유** : 유산구역 내 구역구분을 통한 관리효율 개선 도모

구분	소재지	지번	지목	필지면적	유산구역	지정구역	보호구역	토지소유자
1	읍내리	225-1	대	843	843	-	843	강화군
2		228-1	대	199	199	-	199	강화군
3		308	대	298	298	-	298	유○○외5인
4		309	답	522	522	-	522	강화군
5		573	도로	19,043	20.7	20.7	-	농림축산식품부
6		575	사	1,339	1,339	1,334.8	4.2	국가유산청
7		576	사	843	843	-	843	국가유산청
8		577	사	1,438	1,438	1,240.4	197.6	국가유산청
9		578	사	456	456	126.8	329.2	국가유산청
합계				24,981	5,958.7	2,722.7	3,236.0	

조정사항	
조정 전(2008.08.18.)	조정(안) (2025.06.20.)

조정 전(2008.08.18.)

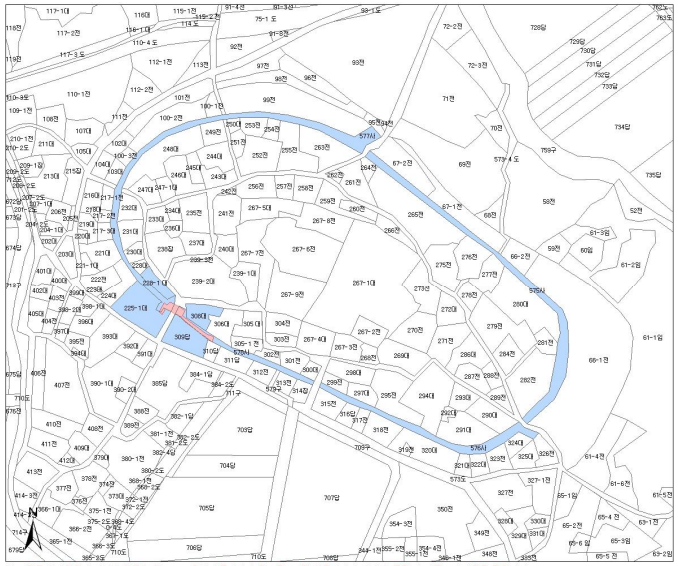

인천광역시기념물 제23호

교동읍성

교동읍성

인천광역시 강화군 교동면 읍내리 225-1 외

범 례

- 문화재
- 보호구역
- 연속지적

축 척 1:1,500

본 도면은 실제현황과 차이가 있을수 있으므로 충분히 유의하여 참고용으로만 활용하시기 바라며, 목적 외 타용도의 사용을 금합니다.

조정(안) (2025.06.20.)

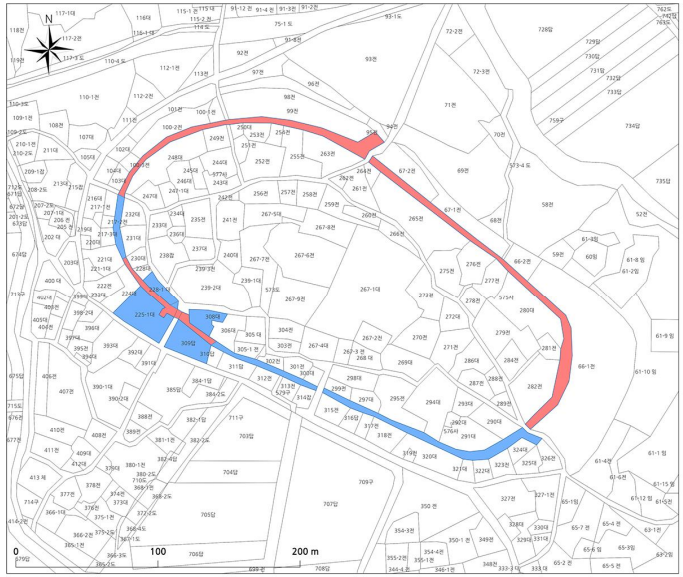

인천광역시 기념물

교동읍성

인천광역시 강화군 교동면 읍내리 225-1 외

범 례

- 시지정유산
- 시지정유산 보호구역
- 연속지적

축 척 (A3) 1:1,500

본 도면은 실제현황과 차이가 있을수 있으므로 충분히 유의하여 참고용으로만 활용하시기 바라며, 목적 외 타용도의 사용을 금합니다.

인천광역시 기념물

교동읍성

인천광역시 강화군 교동면 읍내리 225-1 외

범 례

- 시지정유산
- 시지정유산 보호구역
- 연속지적

축 척 (A3) 1:1,500

본 도면은 실제현황과 차이가 있을수 있으므로 충분히 유의하여 참고용으로만 활용하시기 바라며, 목적 외 타용도의 사용을 금합니다.

5-10 강화 보문사 석실(유형문화유산)

조정사항	
조정 전(2008.08.18.)	**조정(안)** (2025.06.20.)
• **관리단체** : 보문사 • **상세주소** : 인천광역시 강화군 삼산면 석모리 산136/25필지	• **관리단체** : 보문사 • **상세주소** : 인천광역시 강화군 삼산면 석모리 산136/31필지 • **조정사항** : 보호구역 확대**(보호구역 3,316.6㎡ 증가)** • **조정사유** : 필지변동사항 반영

구분	소재지	지번	지목	필지면적	유산구역	지정구역	보호구역	토지소유자	구분	소재지	지번	지목	필지면적	유산구역	지정구역	보호구역	토지소유자
1	석모리	산136	임	23,306	4,918.8	-	4,918.8	강화군	1	석모리	산136	임	23,306	4,918.8	-	4,918.8	강화군
2		산 137-1	임	11,405	3,794.3	-	3,794.3	유○○	2		산 137-1	임	11,405	3,794.3	-	3,794.3	강화군
3		산 137-2	임	4,959	3,112.9	-	3,112.9	유○○	3		산 137-2	임	4,959	3,112.9	-	3,112.9	강화군
4	매음리	산293	임	247,399	247,399	-	247,399	대한불교조계종 (보문사)	4	매음리	628-5	종교	278	278	-	278	대한불교조계종 (보문사)
									5		628-6	임	245,851	245,851	-	245,851	대한불교조계종 (보문사
									6		628-24	종교	134	134	-	134	대한불교조계종 (보문사
									7		628-25	종교	976	976	-	976	대한불교조계종 (보문사)
5		산529	구	1,091	151.7	-	151.7	농수산부	8		638-43	구거	1,023.6	145.7	-	145.7	농림축산식품부
6		628	전	846	846	-	846	대한불교조계종 (보문사)	9		628	전	846	846	-	846	대한불교조계종 (보문사)
7		628-1	도	2,249	2,249	-	2,249	대한불교조계종 (보문사)	10		628-1	도로	2,209	2,209	-	2,209	대한불교조계종 (보문사)
8		628-2	종	396	396	-	396	대한불교조계종 (보문사)	11		628-2	종교	396	396	-	396	대한불교조계종 (보문사)
9		628-3	종	1,074	1,074	-	1,074	대한불교조계종 (보문사)	12		628-3	종교	940	940	-	940	대한불교조계종 (보문사)
10		628-4	종	339	339	-	339	대한불교조계종 (보문사)	13		628-4	종교	689	689	-	689	대한불교조계종 (보문사)
11		629	종	1,488	1,488	-	1,488	대한불교조계종 (보문사)	14		629	종교	1,488	1,488	-	1,488	대한불교조계종 (보문사)
12		629-1	종	1,775	1,775	-	1,775	대한불교조계종 (보문사)	15		629-1	종교	1,775	1,775	-	1,775	대한불교조계종 (보문사)
13		629-2	대	126	126	-	126	대한불교조계종 (보문사)	16		629-2	대	126	126	-	126	대한불교조계종 (보문사)

구분	소재지	지번	지목	필지면적	유산구역	지정구역	보호구역	토지소유자
14	매음리	629-3	임	7,108	7,108	-	7,108	대한불교조계종 (보문사)
15		636-1	전	876	859.3	-	859.3	대한불교조계종 (보문사)
16		636-2	전	216	34.3	-	34.3	대한불교조계종 (보문사)
17		636-3	전	2,194	726.4	-	726.4	대한불교조계종 (보문사)
18		636-4	전	3,077	1,409.4	-	1,409.4	대한불교조계종 (보문사)
19		636-7	대	241	241	-	241	대한불교조계종 (보문사)
20		636-9	전	1,632	1,632	-	1,632	대한불교조계종 (보문사)
21		636-10	전	1,212	1,212	-	1,212	대한불교조계종 (보문사)
22		636-11	전	479	479	-	479	대한불교조계종 (보문사)
23		636-18	전	265	265	-	265	대한불교조계종 (보문사)
24		636-19	전	174	174	-	174	대한불교조계종 (보문사)
25		713	구	377	244	-	244	국(농수산부)
합계				314,304	282,054.1	-	282,054.1	

구분	소재지	지번	지목	필지면적	유산구역	지정구역	보호구역	토지소유자
17	매음리	629-3	임	6,053	6,053	-	6,053	대한불교조계종 (보문사)
18		629-4	종교	895	895	-	895	대한불교조계종 (보문사
19		636-1	전	876	876	-	876	대한불교조계종 (보문사
20		636-2	전	216	216	-	216	대한불교조계종 (보문사)
21		636-3	전	2,194	2,194	-	2,194	대한불교조계종 (보문사)
22		636-4	전	2,752	2,752	-	2,752	대한불교조계종 (보문사
23		636-35	전	325	325	-	325	대한불교조계종 (보문사
24		636-36	전	41	41	-	41	대한불교조계종 (보문사)
25		636-7	대	241	241	-	241	대한불교조계종 (보문사)
26		636-9	전	1,632	1,632	-	1,632	대한불교조계종 (보문사)
27		636-10	전	1,212	1,212	-	1,212	대한불교조계종 (보문사)
28		636-11	전	479	479	-	479	대한불교조계종 (보문사)
29		636-18	전	224	224	-	224	대한불교조계종 (보문사)
30		636-19	전	174	174	-	174	대한불교조계종 (보문사)
31		713	구거	377	377	-	377	대한불교조계종 (보문사)
합계				314,092.6	285,370.7	-	285,370.7	

조정사항	
조정 전(2008.08.18.)	조정(안) (2025.06.20.)

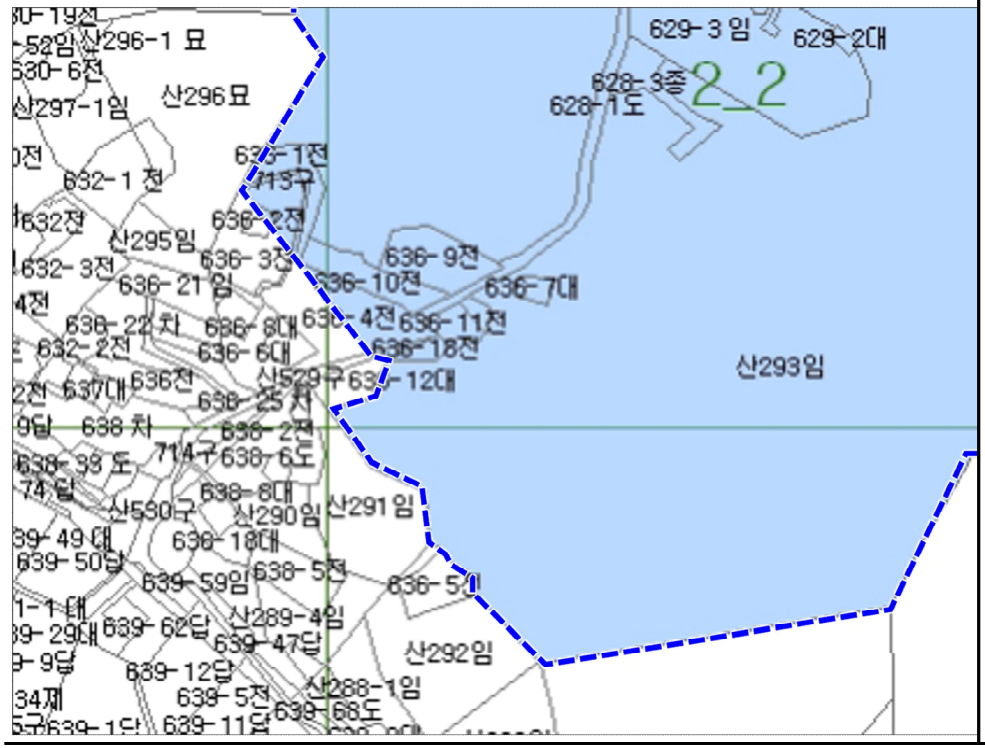

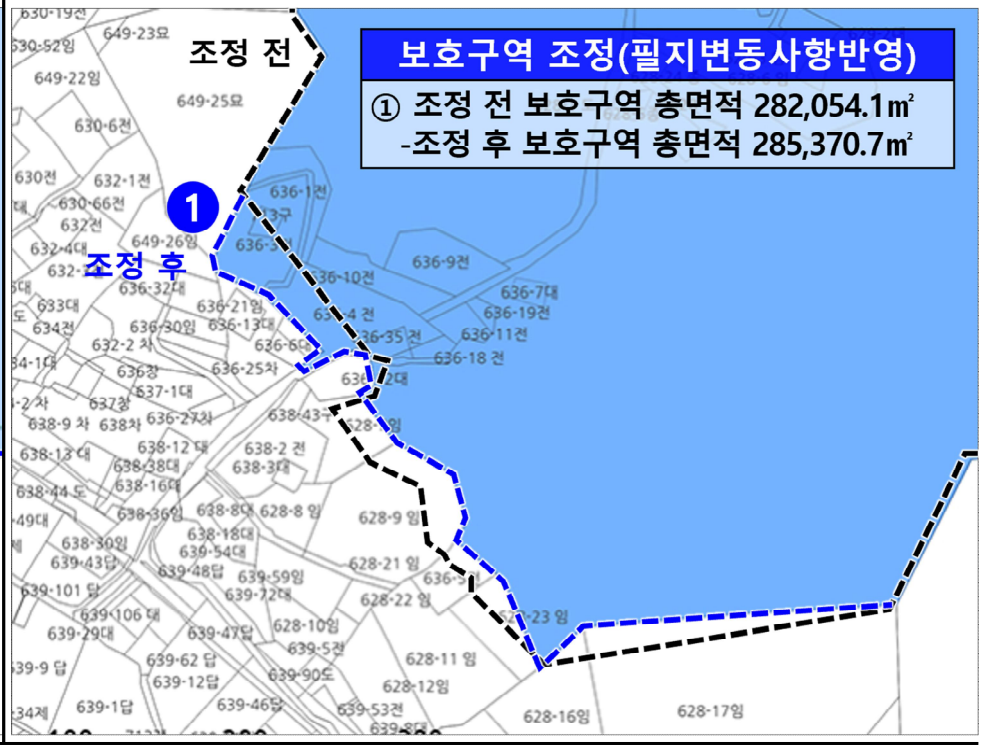

조정 전(2008.08.18.)

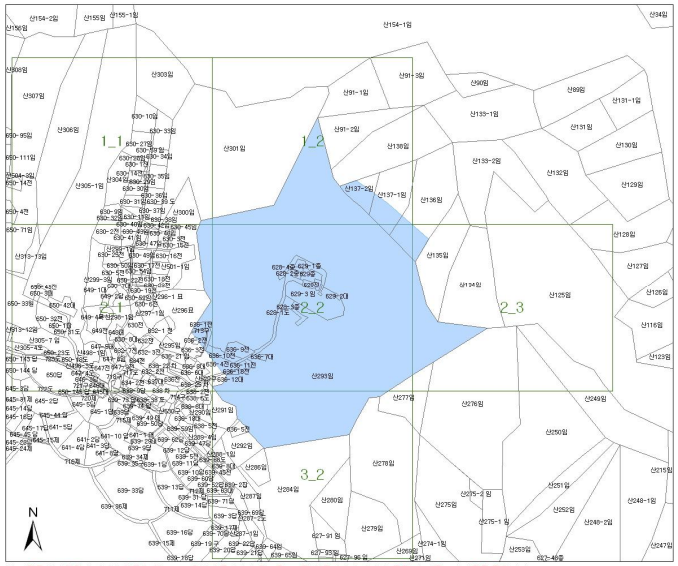

인천광역시유형문화재 제27호

보문사석실

보문사석실

인천광역시 강화군 삼산면 석모리 산136 외

범 례

보호구역

연속지적

1_1	1_2
2_1	2_2	2_3

축 척	1:5,000

본 도면은 실제현황과 차이가 있을수 있으므로 충분히 유의하여 참고용으로만 활용하시기 바라며, 목적 외 타용도의 사용을 금합니다.

조정(안) (2025.06.20.)

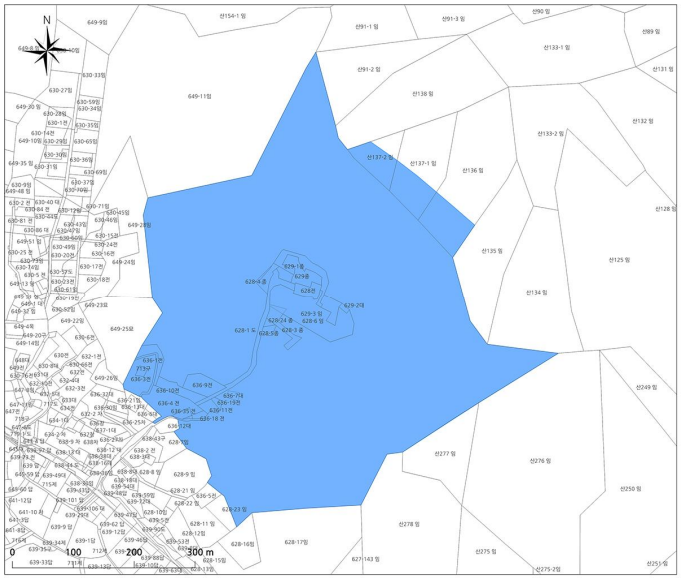

인천광역시 유형문화유산

보문사 석실

인천광역시 강화군 삼산면 석모리 산 136 외

범 례

시지정유산 보호구역

연속지적

축 척 (A3)	1:3,500

본 도면은 실제현황과 차이가 있을수 있으므로 충분히 유의하여 참고용으로만 활용하시기 바라며, 목적 외 타용도의 사용을 금합니다.

인천광역시 유형문화유산

강화 보문사 석실

인천광역시 강화군 삼산면 석모리 산 136 외

범 례

시지정유산 보호구역

연속지적

축 척 (A3)	1:3,500

본 도면은 실제현황과 차이가 있을수 있으므로 충분히 유의하여 참고용으로만 활용하시기 바라며, 목적 외 타용도의 사용을 금합니다.

5-11 강화 적석사 사적비(유형문화유산)

조정사항

조정 전(2008.08.18.)

- **관리단체** : 적석사
- **상세주소** : 인천광역시 강화군 내가면 고천리 산74/1필지

구분	소재지	지번	지목	필지면적	유산구역	지정구역	보호구역	토지소유자
1	고천리	산74	임	71,704	71,704	196.4	71,507.6	적석사
합계				71,704	71,704	196.4	71,507.6	

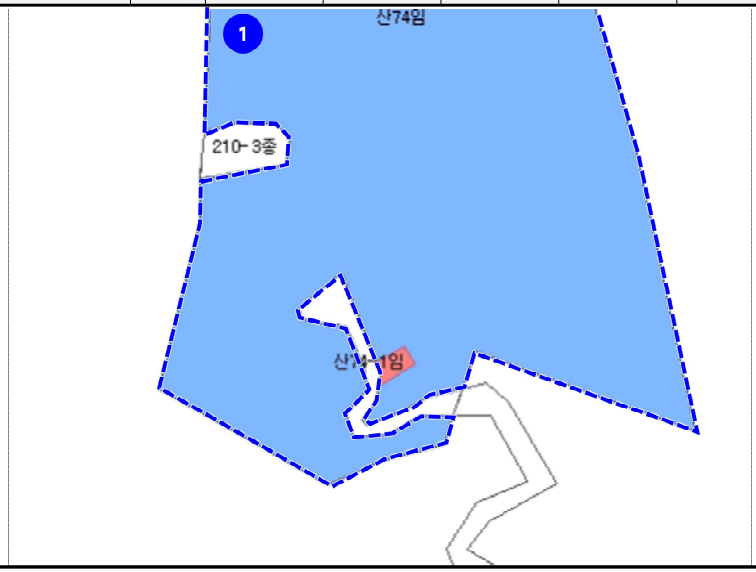

조정(안) (2025.06.20.)

- **관리단체** : 적석사
- **상세주소** : 인천광역시 강화군 내가면 고천리 산74/4필지
- **조정사항** : 보호구역 확대(**보호구역 2,025㎡ 증가**)
- **조정사유** : 필지변동사항 반영

구분	소재지	지번	지목	필지면적	유산구역	지정구역	보호구역	토지소유자
1	고천리	산74	임	70,406	70,406	196.4	70,209.6	대한불교조계종 (적석사)
2		210-22	임	250	250	-	250	대한불교조계종 (적석사)
3		210-25	종교	294	294	-	294	대한불교조계종 (적석사)
4		210-3	종교	2,779	2,779	-	2,779	대한불교조계종 (적석사)
합계				73,729	73,729	196.4	73,532.6	

조정 전(2008.08.18.)

인천광역시유형문화재 제38호
적석사사적비
적석사사적비
인천광역시 강화군 내가면 고천리 산74

범 례

- 문화재
- 보호구역
- 연속지적

축 척	1:3,000

본 도면은 실제현황과 차이가 있을수 있으므로 충분히 유의하여 참고용으로만 활용하시기 바라며, 목적 외 타용도의 사용을 금합니다.

조정(안) (2025.06.20.)

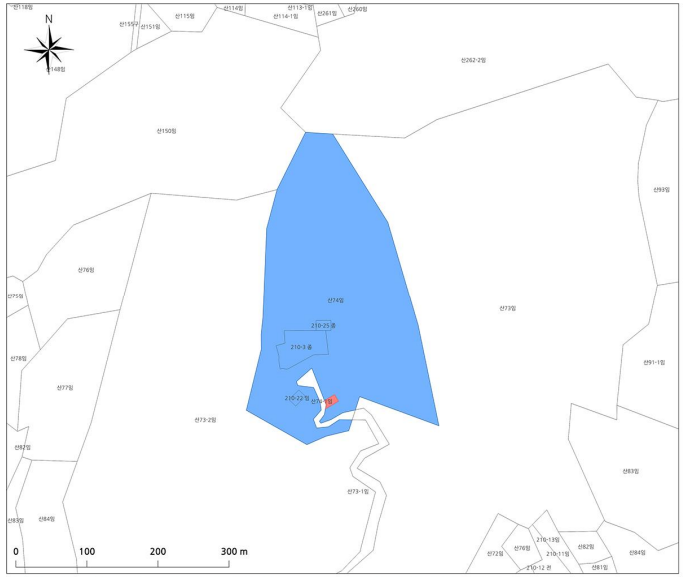

인천광역시 유형문화유산
강화 적석사 사적비
인천광역시 강화군 내가면 고천리 산74

범 례

- 시지정유산
- 시지정유산 보호구역
- 연속지적

축 척 (A3)	1:3,000

본 도면은 실제현황과 차이가 있을수 있으므로 충분히 유의하여 참고용으로만 활용하시기 바라며, 목적 외 타용도의 사용을 금합니다.

인천광역시 유형문화유산
강화 적석사 사적비
인천광역시 강화군 내가면 고천리 산74

범 례

- 시지정유산
- 시지정유산 보호구역
- 연속지적

축 척 (A3)	1:3,000

본 도면은 실제현황과 차이가 있을수 있으므로 충분히 유의하여 참고용으로만 활용하시기 바라며, 목적 외 타용도의 사용을 금합니다.

5-12 강화 미루지돈대(기념물)

조정사항

조정 전(2008.08.18.)

- **관리단체** : 기획재정부, 강화군수
- **상세주소** : 인천광역시 강화군 화도면 여차리 170-2/4필지

구분	소재지	지번	지목	필지면적	유산구역	지정구역	보호구역	토지소유자
1	여차리	170-2	잡	1,369	1,369	1,120	249	재무부
2		167	임	4,453	4,453	-	4,453	사유지
3		169	임	16,761	16,761	-	16,761	사유지
4		169-1	임	5,620	5,620	-	5,620	사유지
합계			-	28,203	28,203	1,120	27,083	

조정(안) (2025.06.20.)

- **관리단체** : 기획재정부, 강화군수
- **상세주소** : 인천광역시 강화군 화도면 여차리 170-2/4필지
- **조정사항** : 당초 유산구역 내 지정구역 확대**(지정구역 249㎡ 증가, 보호구역 249㎡ 감소)**
- **조정사유** : 필지단위 조정을 통한 지정대상(돈대) 명확화 고려

구분	소재지	지번	지목	필지면적	유산구역	지정구역	보호구역	토지소유자
1	여차리	170-2	잡	1,369	1,369	1,369	-	기획재정부
2		167	임	4,453	4,453	-	4,453	이○○
3		169	임	16,761	16,761	-	16,761	이○○
4		169-1	임	5,620	5,620	-	5,620	이○○
합계			-	28,203	28,203	1,369	26,834	

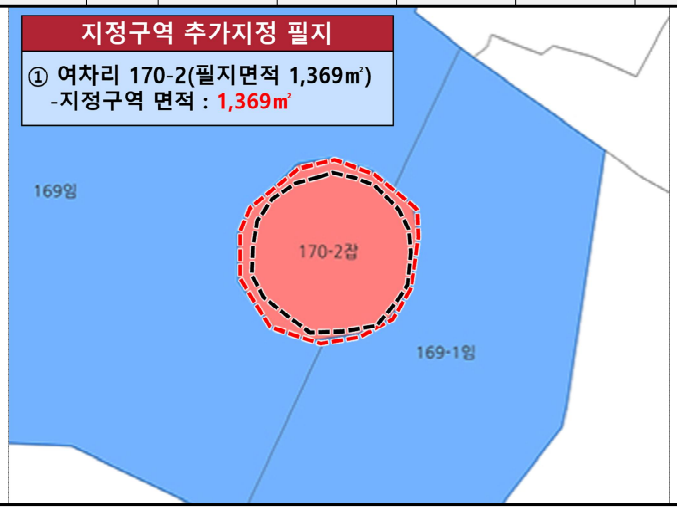

조정 전(2008.08.18.)

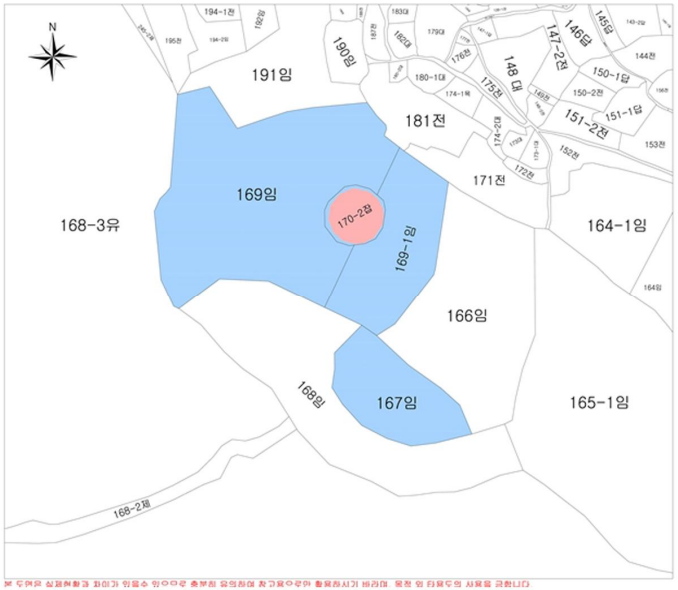

조정(안) (2025.06.20.)

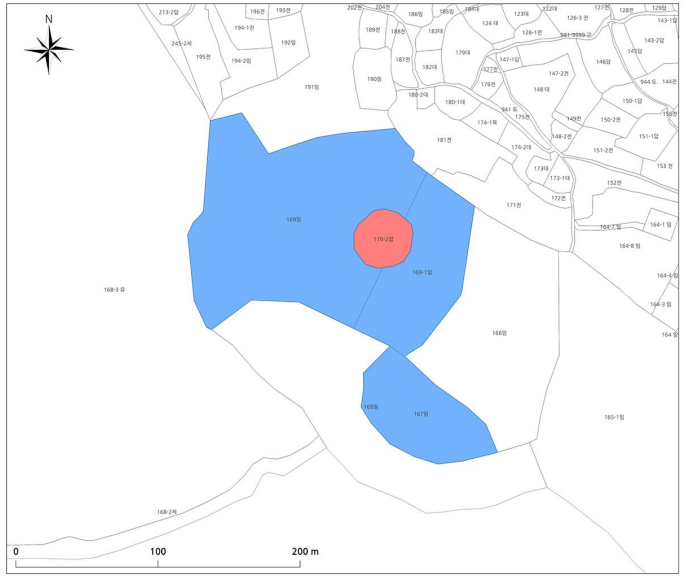

인천광역시 기념물

강화 미루지돈대

인천광역시 강화군 화도면
여차리 170-2

범 례

- 시지정유산
- 시지정유산 보호구역
- 연속지적

축 척 (A3)	1:1,500

본 도면은 실제현황과 차이가 있을수 있으므로 충분히 유의하여 참고용으로만 활용하시기 바라며, 목적 외 타용도의 사용을 금합니다.

인천광역시 기념물

강화 미루지돈대

인천광역시 강화군 화도면
여차리 170-2

범 례

- 시지정유산
- 시지정유산 보호구역
- 연속지적

축 척 (A3)	1:1,500

본 도면은 실제현황과 차이가 있을수 있으므로 충분히 유의하여 참고용으로만 활용하시기 바라며, 목적 외 타용도의 사용을 금합니다.

5-13 강화 오상리고인돌군(기념물)

조정사항

조정 전(2008.08.18.)	조정(안) (2025.06.20.)
• **관리단체** : 강화군수 • **상세주소** : 인천광역시 강화군 내가면 오상리 산124-2/16필지	• **관리단체** : 강화군수 • **상세주소** : 인천광역시 강화군 내가면 오상리 327-1/16필지 • **조정사항** : 보호구역 축소**(보호구역 546.7㎡ 감소), 보호구역 외곽경계 필지단위 조정** • **조정사유** : 필지변동사항 반영

구분	소재지	지번	지목	필지면적	유산구역	지정구역	보호구역	토지소유자	구분	소재지	지번	지목	필지면적	유산구역	지정구역	보호구역	토지소유자
1	오상리	327-1	전	2,423	2,423		2,423	최○○외 1인	1	오상리	327-1	전	2,423	2,423	-	2,423	최○○외 1인
2		327-2	전	301	301		301	강화군	2		327-2	전	301	301	-	301	강화군
3		327-4	전	364	364		364	조○○	3		327-4	전	364	364	-	364	조○○
4		327-5	전	516	516		516	이○○	4		327-5	전	516	516	-	516	이○○
5		327-6	전	91	91		91	우○○	5		327-6	전	91	91	-	91	우○○
6		327-7	주	930	930		930	강화군	6		327-7	주	994	994	-	994	강화군
7		333-2	전	1,864	1,864		1,864	이○○	7		333-2	임	1,864	1,864	-	1,864	이○○
8		산 115-1	임	1,488	1,488		1,488	김○○외 1인	8		329-21	임	1,488	1,488	-	1,488	김○○외 7인
9		산 124-2	임	584	584		584	강화군	9		327-11	임	584	584	-	584	강화군
10		산 125-1	임	634	634		634	강화군	10		327-13	임	634	634	-	634	강화군
11		산 126-3	임	486	486		486	강화군	11		327-15	임	381.9	381.9	-	381.9	강화군
12		산 123-1	임	5,554	5,554		5,554	이○○	12		333-4	임	5,554	5,554	-	5,554	이○○
13		산124	임	4,937	4,937		4,937	김○○외 3인	13		327-9	임	4,937	4,937	-	4,937	강화군
14		산125	임	3,432	3,432		3,432	안○○	14		327-12	임	2,925.4	2,925.4	-	2,925.4	강화군
15		산 126-2	임	2,093	2,093		2,093	우○○	15		327-14	임	2,093	2,093	-	2,093	조○○
16		산127	임	13,488	13,488		13,488	유○○	16		327-16	임	13,488	13,488	-	13,488	유○○
합계				39,185	39,185		39,185		합계				38,638.3	38,638.3	-	38,638.3	

조정사항	
조정 전(2008.08.18.)	조정(안) (2025.06.20.)
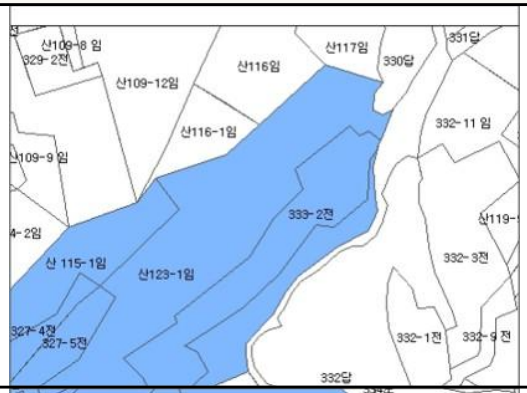	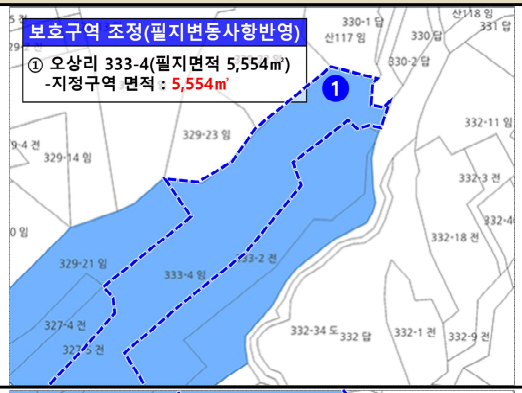
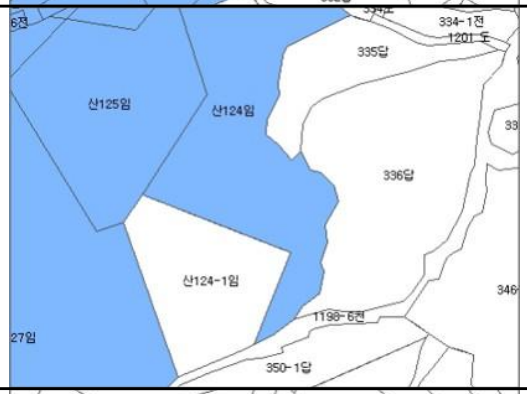	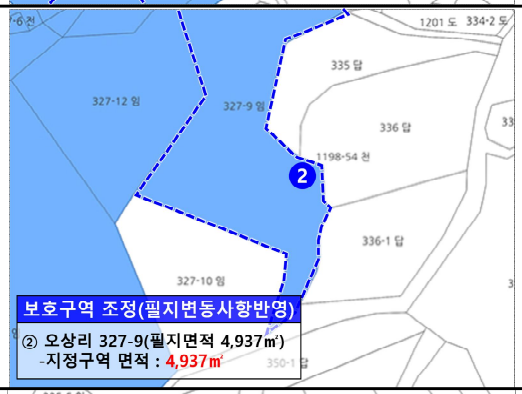
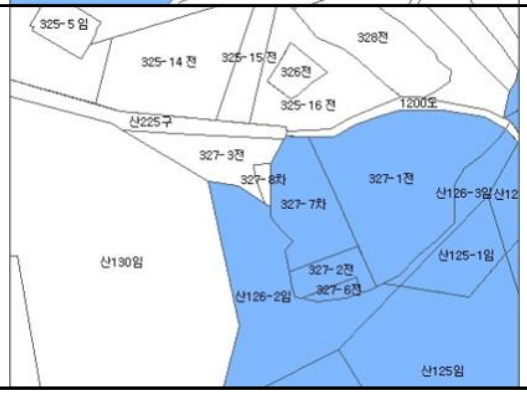	

조정 전(2008.08.18.)

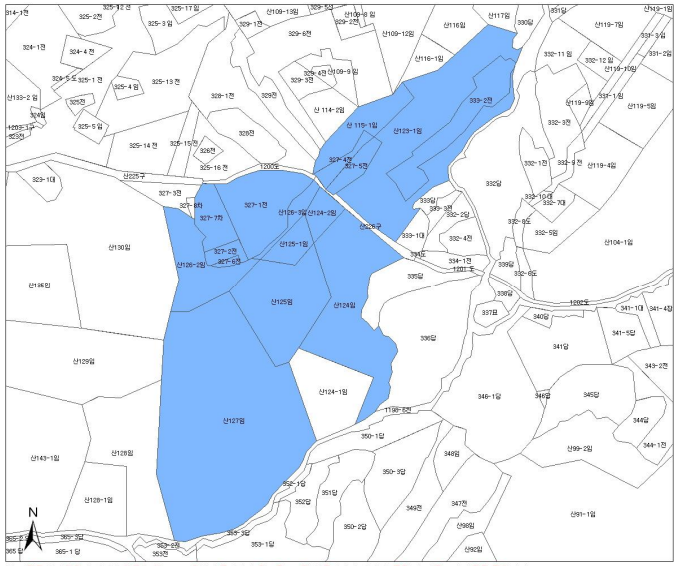

인천광역시기념물 제47호

강화오상리고인돌군

강화오상리고인돌군

인천광역시 강화군 내가면 오상리 산124-2 외

범 례

보호구역

연속지적

축 척 1:1,500

본 도면은 실제현황과 차이가 있을수 있으므로 충분히 유의하여 참고용으로만 활용하시기 바라며, 목적 외 타용도의 사용을 금합니다.

조정(안) (2025.06.20.)

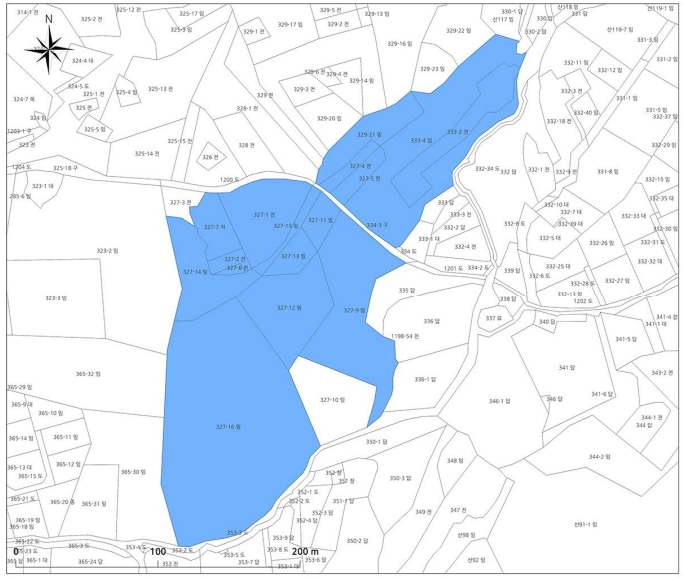

인천광역시 기념물

강화 오상리고인돌군

인천광역시 강화군 내가면 오상리 산124-2 외

범 례

시지정유산 보호구역

연속지적

축 척 (A3) 1:1,500

본 도면은 실제현황과 차이가 있을수 있으므로 충분히 유의하여 참고용으로만 활용하시기 바라며, 목적 외 타용도의 사용을 금합니다.

인천광역시 기념물

강화 오상리 고인돌군

인천광역시 강화군 내가면 오상리 산124-2 외

범 례

시지정유산 보호구역

연속지적

축 척 (A3) 1:1,500

본 도면은 실제현황과 차이가 있을수 있으므로 충분히 유의하여 참고용으로만 활용하시기 바라며, 목적 외 타용도의 사용을 금합니다.

5-14 이건창 묘(기념물)

조정사항

조정 전(2008.08.18.)

- **관리단체** : 강화군수
- **상세주소** : 인천광역시 강화군 양도면 건평리 655-27/1필지

구분	소재지	지번	지목	필지면적	유산구역	지정구역	보호구역	토지소유자
1	건평리	655-27	임	2,724	241.5	18.2	223.3	이○○
합계				2,724	241.5	18.2	223.3	

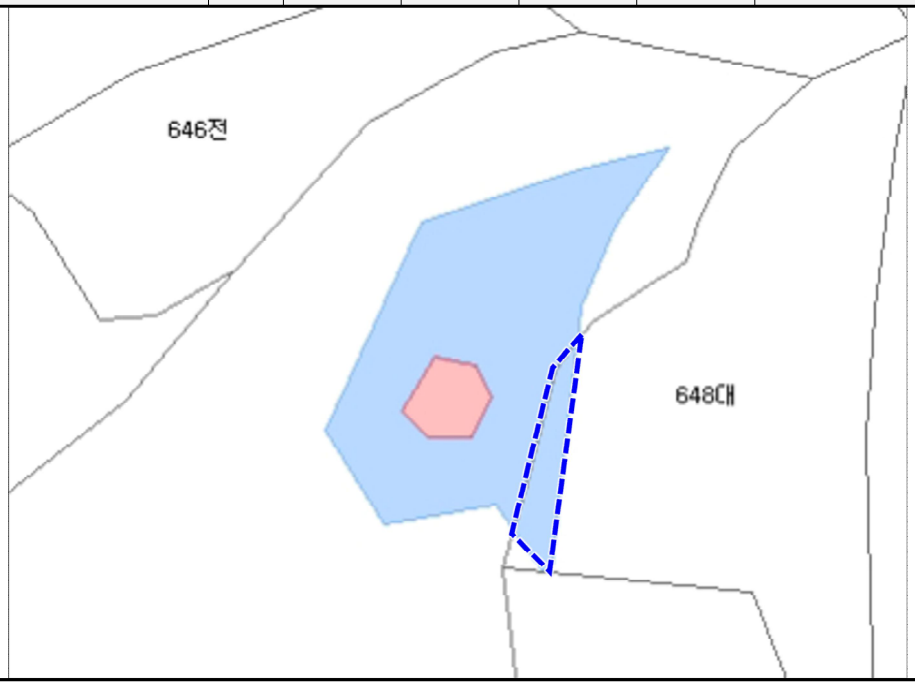

조정(안) (2025.06.20.)

- **관리단체** : 강화군수
- **상세주소** : 인천광역시 강화군 양도면 건평리 655-27/1필지
- **조정사항** : 고시도 수정
- **조정사유** : 기고시 상 오류사항 수정(고시문 및 고시도 불일치)

구분	소재지	지번	지목	필지면적	유산구역	지정구역	보호구역	토지소유자
1	건평리	655-27	임	2,724	241.5	18.2	223.3	강화군
합계				2,724	241.5	18.2	223.3	

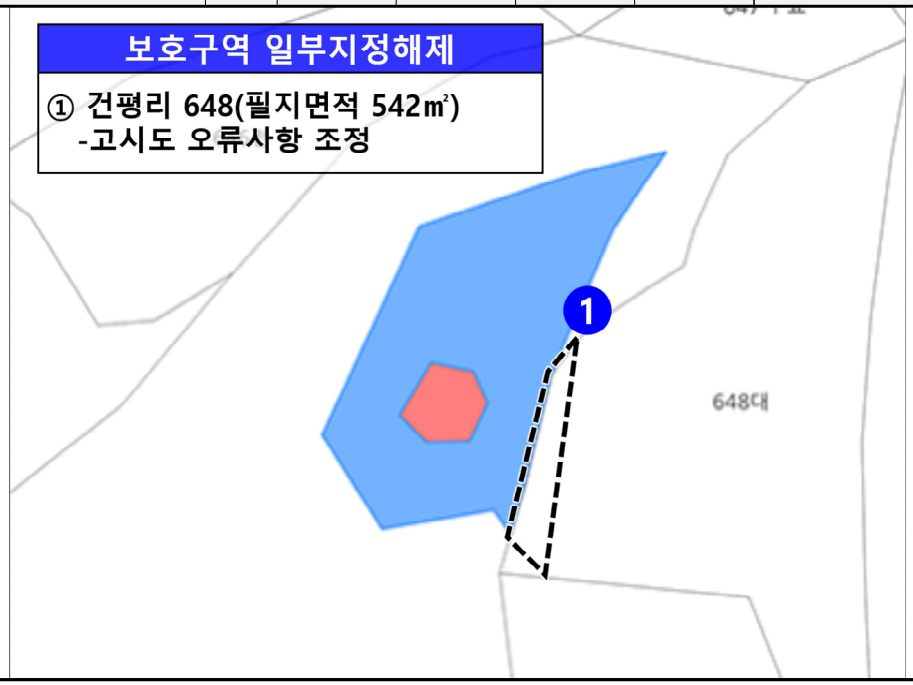

조정 전(2008.08.18.)

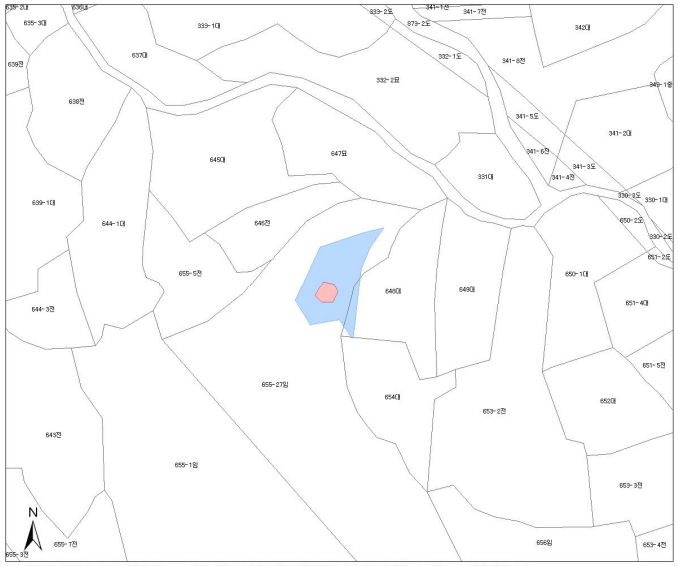

인천광역시기념물 제29호

이건창묘

이건창묘

인천광역시 강화군 양도면 건평리 655-27

범 례

- 문화재
- 보호구역
- 연속지적

축 척 1:500

본 도면은 실제현황과 차이가 있을수 있으므로 충분히 유의하여 참고용으로만 활용하시기 바라며, 목적 외 타용도의 사용을 금합니다.

조정(안) (2025.06.20.)

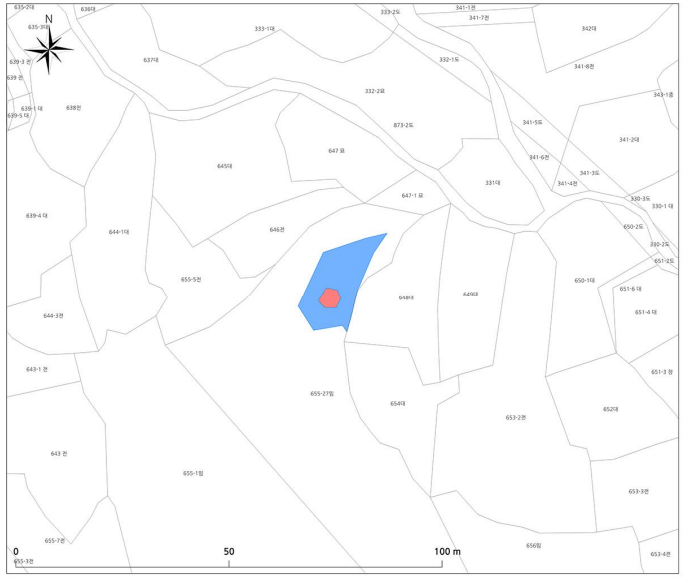

인천광역시 기념물

이건창 묘

인천광역시 강화군 양도면 건평리 655-27

범 례

- 시지정유산
- 시지정유산 보호구역
- 연속지적

축 척 (A3) 1:500

본 도면은 실제현황과 차이가 있을수 있으므로 충분히 유의하여 참고용으로만 활용하시기 바라며, 목적 외 타용도의 사용을 금합니다.

인천광역시 기념물

이건창 묘

인천광역시 강화군 양도면 건평리 655-27

범 례

- 시지정유산
- 시지정유산 보호구역
- 연속지적

축 척 (A3) 1:500

본 도면은 실제현황과 차이가 있을수 있으므로 충분히 유의하여 참고용으로만 활용하시기 바라며, 목적 외 타용도의 사용을 금합니다.

5-15 강화유수부 이아(유형문화유산)

조정사항

조정 전(2008.08.18.)	조정(안) (2025.06.20.)
• **관리단체** : 국가유산청장, 강화군수 • **상세주소** : 인천광역시 강화군 강화읍 관청리 743-2/1필지	• **관리단체** : 국가유산청장, 강화군수 • **상세주소** : 인천광역시 강화군 강화읍 관청리 743-2/1필지 • **조정사항** : 보호구역 지정해제**(보호구역 521㎡ 감소)** • **조정사유** : 국가지정유산(강화 고려궁지(사적)) 지정구역 내 군집유산으로서 관리효율성 제고

구분	소재지	지번	지목	필지면적	유산구역	지정구역	보호구역	토지소유자
1	관청리	743-2	대	1,765	1,765	1,244	521	문화재청
합계				1,765	1,765	1,244	521	

구분	소재지	지번	지목	필지면적	유산구역	지정구역	보호구역	토지소유자
1	관청리	743-2	대	1,765	1,244	1,244	-	국가유산청
합계				1,765	1,244	1,244	-	

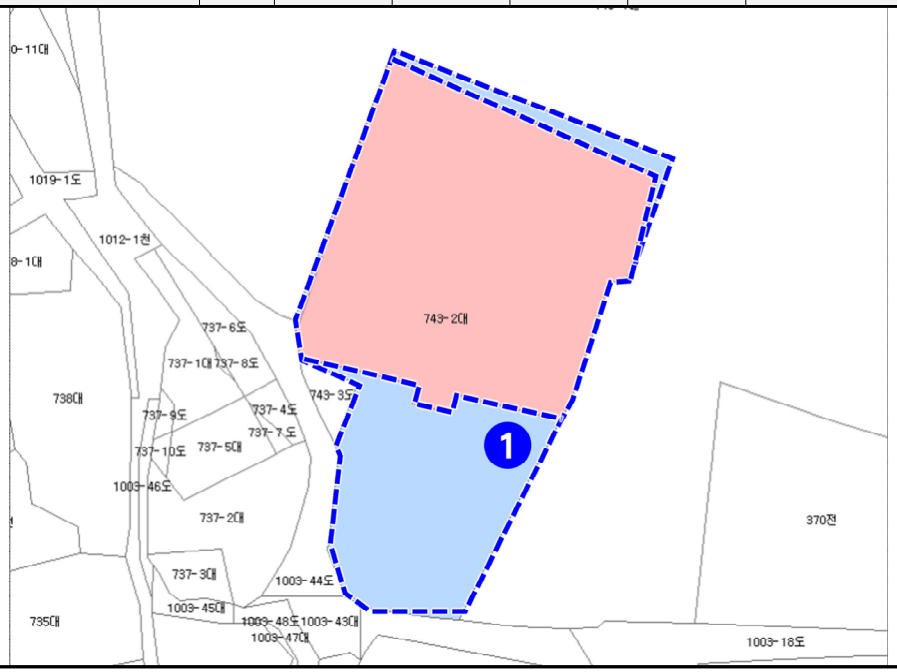

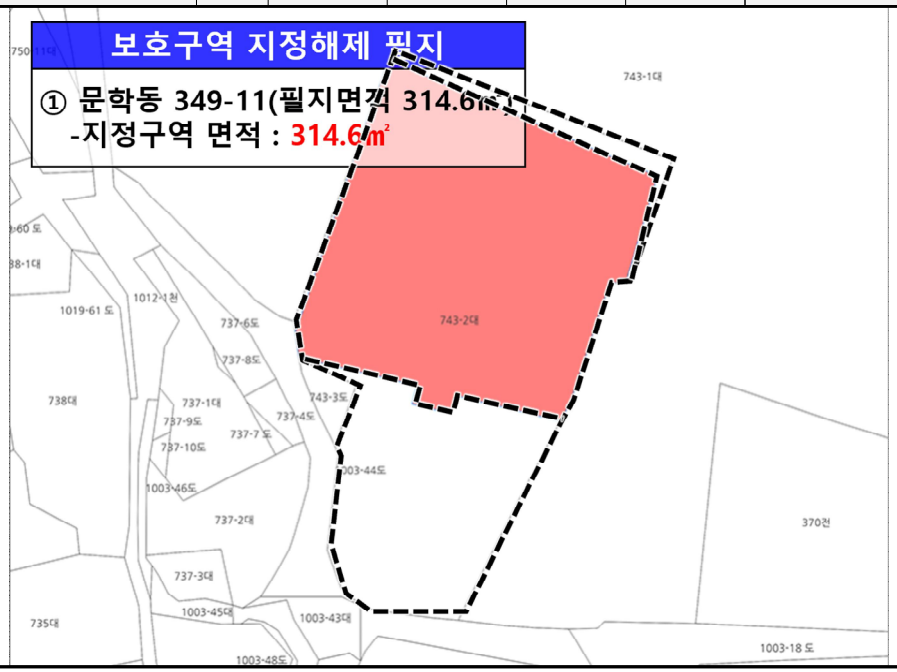

조정 전(2008.08.18.)

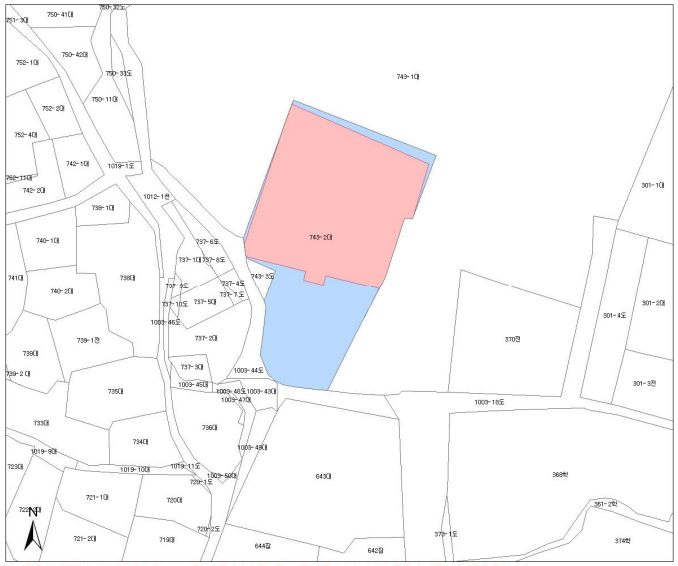

인천광역시유형문화재 제26호

강화유수부이방청

강화유수부이방청

인천광역시 강화군 강화읍 관청리 743-2

범 례

문화재

보호구역

연속지적

축 척 1:500

본 도면은 실제현황과 차이가 있을수 있으므로 충분히 유의하여 참고용으로만 활용하시기 바라며, 목적 외 타용도의 사용을 금합니다.

조정(안) (2025.06.20.)

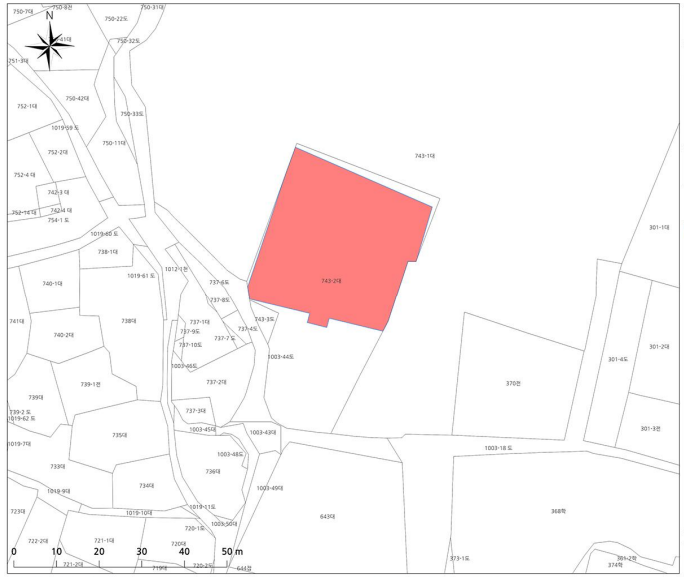

인천광역시 유형문화유산

강화유수부 이아

인천광역시 강화군 강화읍 관청리 743-2

범 례

시지정유산

연속지적

축 척 (A3) 1:500

본 도면은 실제현황과 차이가 있을수 있으므로 충분히 유의하여 참고용으로만 활용하시기 바라며, 목적 외 타용도의 사용을 금합니다.

인천광역시 유형문화유산

강화유수부 이아

인천광역시 강화군 강화읍 관청리 743-2

범 례

시지정유산

연속지적

축 척 (A3) 1:500

본 도면은 실제현황과 차이가 있을수 있으므로 충분히 유의하여 참고용으로만 활용하시기 바라며, 목적 외 타용도의 사용을 금합니다.

[붙임 2] 의견제출서 서식

<table>
<tr><td colspan="3">의 견 제 출 서</td></tr>
<tr><td>1. 행정예고명</td><td colspan="2">시지정유산(22개소) 지정·보호구역 조정(안) 의견 수렴 공고</td></tr>
<tr><td rowspan="3">2. 제 출 자</td><td>성 명</td><td></td></tr>
<tr><td>주 소</td><td></td></tr>
<tr><td>연락처</td><td></td></tr>
<tr><td rowspan="2">3. 의 견</td><td>대상문화유산</td><td></td></tr>
<tr><td colspan="2"></td></tr>
<tr><td>4. 기타사항</td><td colspan="2"></td></tr>
<tr><td colspan="3">행정절차법 제27조 제1항(제31조 제3항) 및 제31조제3항의 규정에 의거 위와 같이 의견을 제출합니다.
2025년 월 일
의견제출자 성명 : (서명 또는 인)
인천광역시장 귀하</td></tr>
<tr><td>비고</td><td colspan="2">1. 기재란이 부족한 경우에는 별지를 사용하실 수 있습니다.
2. 증거자료 등을 첨부하실 수 있습니다.</td></tr>
</table>