


# 인천광역시 강화군

군보는 공문서의 효력을 갖는다.

선 람	기관의 장



제1418호

2026년 6월 15일(월)

## - 차 례 -

### 고시

제2026-146호 도로구역 결정(경미한 변경) 및 지형도면 고시 (군도6호선(동춘~대산저수지)도로확포장공사) - 1

### 공고

제2026-955호 사업인정에 관한 주민 등의 의견 청취 공고 [국지도 84호선(길상~선원)도로개설공사] - 36

제2026-968호 무단방치자동차 강제처리(폐차) 공고 및 이해관계인 권리행사 통보 - 74

## 고시

강화군 고시 제2026 - 146호

## 도로구역 결정(경미한 변경) 및 지형도면 고시

군도6호선(동촌~대산저수지)도로확포장공사에 대하여 「도로법」 제25조 제3항 및 같은 법 시행령 제24조, 같은 법 시행규칙 제6조에 따라 도로구역의 결정(변경), 「토지이용규제 기본법」 제8조 및 같은 법 시행령 제7조 규정에 따라 지형도면을 고시합니다.

2026년 6월 9일

## 강 화 군 수

## 1. 도로구역 결정(변경) 내용

① 구분	② 종류	③ 노선 번호	④ 노선명	⑤ 위치	⑥ 면적	⑦ 기점	⑧ 종점	⑨ 주요 통과지	⑩ 총연장 (km)
당초	군도	6	갑곶~상도	강화읍 갑곶리 ~ 송해면 상도리	91,857	강화읍 갑곶리	송해면 상도리	대산저수지	12.4
변경	군도	6	갑곶~상도	강화읍 갑곶리 ~ 송해면 상도리	90,599	강화읍 갑곶리	송해면 상도리	대산저수지	12.4

## 2. 도로구역 결정 사유

- ⇒ ① 공사구간 L=1.16km, B=8.5m, 송해면 신당리 1051-11~신당리 520번지 분할(예정)측량 실시  
 ② 분할(예정)측량 시행 후 편입면적 일부 변경 (A=16,496.3㎡→A=15,238.4㎡, **△1,257.9㎡**)

※사유: 확정측량을 위한 국유지 분할(예정)에 따른 편입면적 정정

3. 해당 도로공사의 사업 시행기간 : 도로구역결정고시일 ~ 도로공사완료시  
 4. 수용 또는 사용할 토지의 세목 : “별 첨”  
 5. 도면의 열람기간 및 열람장소 : 강화군청 도로교통과 (고시일로부터 14일)

# 위 치 도




### 지형도면고시도

도면번호 : NO.001



변경	
범례	
도로구역선(강초)	
도로구역선(변경)	

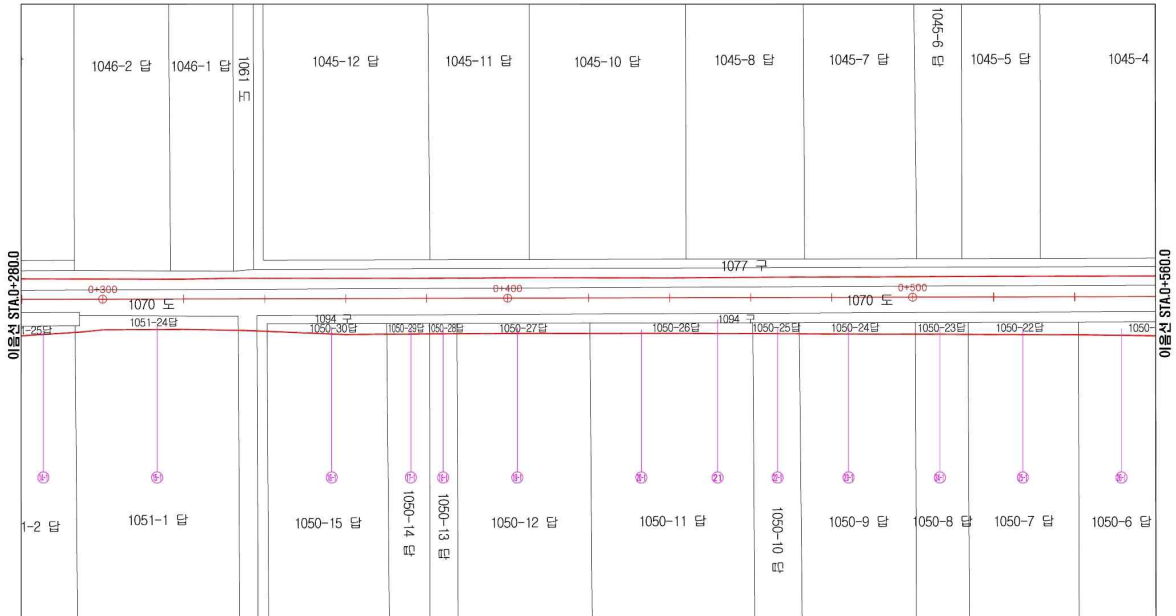


지정권자: 강화군청  
 지정일자: 2026년 월 일  
 고시년도: 2026년 월 일  
 고시번호: 강화군 고시 제2026- 호  
 작성년월일: 2026년 월 일  
 저작권소유 및 발행자: 강화군청

구분	작성자	검수자	확인자
소속		강화군청	강화군청
직급	-	주무관	팀장
직명	-	-	-
성명	-	장혜윤	-
확인인	-	-	-

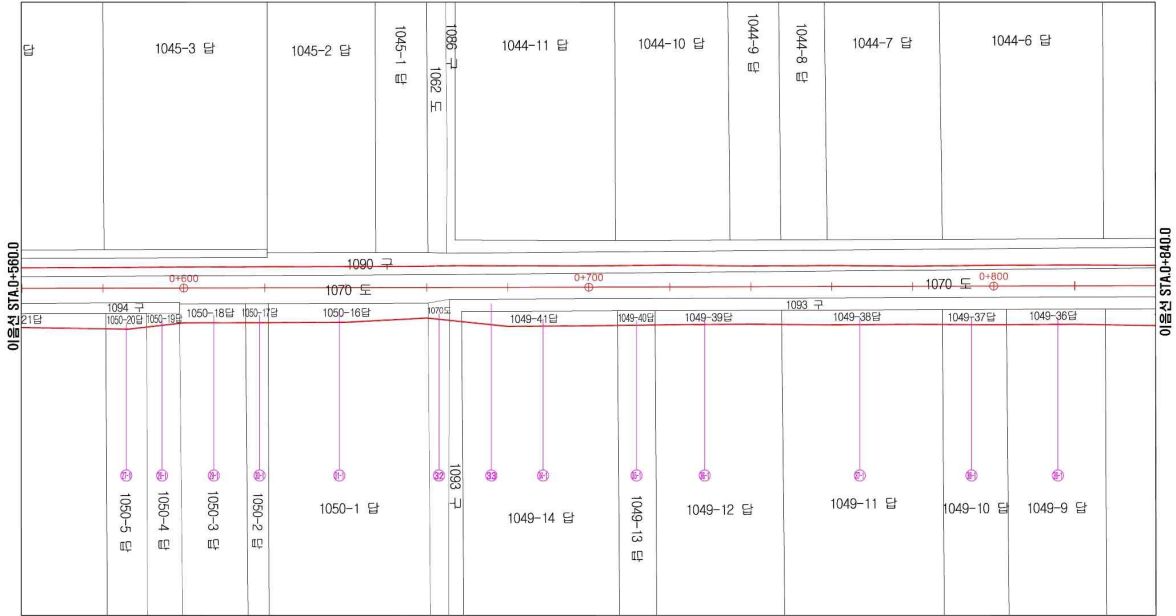


용 지 도 [2]  
S = 1 : 400



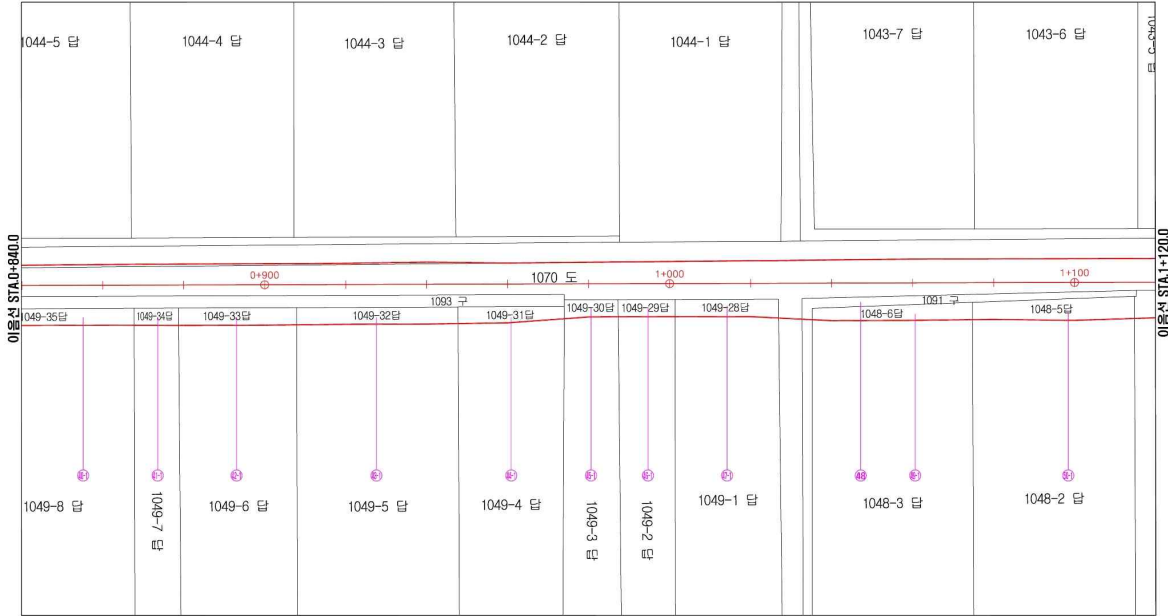
군	시	명	시	상	상	측	계	도	도
군도6호선(동촌-대산저수지) 도로확포장공사	강	원	주식회사 동서이엔지	2025. 3.	S = 1 : 400	김광민	임동준	이준호	용 지 도 [2]
									도면 번호 0-001

용 지 도 [3]  
S = 1 : 400



군	시	명	칭	상	계	시	상	계	일	시	측	척	시	계	일	시	도	면	명	도	면	번호				
군도6호신(등본-대산저수지) 도로확포장공사		인	천	시	주	식	회	사	동	서	이	앤	지	2025. 3.	S = 1 : 400	김	광	민	이	준	호	용	지	도	[3]	0-001

용 지 도 (4)  
S = 1 : 400



군	시	명	시	영	상	상	측	과	의	의	도	도
군도6호선(흥분-대산저수지) 도로확포장공사	인	강	천	광	주식회사 동서이엔지	2025. 3.	S = 1 : 400	김광민	임동준	이준호	용 지 도(4)	0-001



## 편입용지집계표

군도6호선(동촌~대산저수지)도로확포장공사

인천광역시 강화군 송해면 신당리

구 분	합 계		국 유 지		공 유 지		사 유 지		비 고
	필 지	면 적(m <sup>2</sup> )	필 지	면 적(m <sup>2</sup> )	필 지	면 적(m <sup>2</sup> )	필 지	면 적(m <sup>2</sup> )	
합 계	51	16,502.0	8	12,648.0	-	-	43	3,854.0	당초
합 계	51	16,496.3	8	12,648.0	-	-	43	3,848.3	변경
도	2	7,883.0	2	7,883.0	-	-	-	-	당초
도	2	7,883.0	2	7,883.0	-	-	-	-	변경
구	6	4,765.0	6	4,765.0	-	-	-	-	당초
구	6	4,765.0	6	4,765.0	-	-	-	-	변경
답	43	3,854.0	-	-	-	-	43	3,854.0	당초
답	43	3,848.3	-	-	-	-	43	3,848.3	변경

토 지 조 서

※ 당초 : 적색, 변경 : 흑색

구 분	주 소	지 번	지 목	면 적 (㎡)		소 유 자		관 계 인			
				대장면적	편입면적	주 소	성 명	주 소	성 명	소유권이외의 권리의 종류와 내 용	비 고
1	인천 강화군 송해면 신당리	1089	구	820.0	3.0	농림축산식품부	국				
1	인천 강화군 송해면 신당리	1089	구	820.0	3.0	농림축산식품부	국				
2	인천 강화군 송해면 신당리	1070	도	20593.7	7860.0	농림축산식품부	국				
2	인천 강화군 송해면 신당리	1070	도	20593.7	7860.0	농림축산식품부	국				
3	인천 강화군 송해면 신당리	1090	구	5879.0	2046.0	농림축산식품부	국				
3	인천 강화군 송해면 신당리	1090	구	5879.0	2046.0	농림축산식품부	국				
4	인천 강화군 송해면 신당리	1095	구	2351.0	998.0	농림축산식품부	국				
4	인천 강화군 송해면 신당리	1095	구	2351.0	998.0	농림축산식품부	국				
5	인천 강화군 송해면 신당리	1051-11	답	4248.0	94.0	강화군 송해면 신당리 ***	유·환				
5	인천 강화군 송해면 신당리	1051-11	답	4154.3		강화군 송해면 신당리 ***	유·환				분할
5-1	인천 강화군 송해면 신당리	1051-34	답	93.8	93.8	강화군 송해면 신당리 ***	유·환				분할
6	인천 강화군 송해면 신당리	1051-10	답	1016.6	24.0	강화군 송해면 신당리 ***	유·환				
6	인천 강화군 송해면 신당리	1051-10	답	993.0		강화군 송해면 신당리 ***	유·환				분할
6-1	인천 강화군 송해면 신당리	1051-33	답	23.6	23.6	강화군 송해면 신당리 ***	유·환				분할

토 지 조 서

※ 당초 : 적색, 변경 : 흑색

구 분	주 소	지 번	지 목	면 적 (㎡)		소 유 자		관 계 인			
				대장면적	편입면적	주 소	성 명	주 소	성 명	소유권이외의 권리의 종류와 내용	비 고
7	인천 강화군 송매면 신당리	1051-9	답	3021.0	72.0	강화군 송매면 당골길 ***	김*옥				
7	인천 강화군 송매면 신당리	1051-9	답	2949.1		강화군 송매면 당골길 ***	김*옥				분할
7-1	인천 강화군 송매면 신당리	1051-32	답	71.9	71.9	강화군 송매면 당골길 ***	김*옥				분할
8	인천 강화군 송매면 신당리	1051-8	답	3940.9	103.0	강화군 송매면 신당리 ***-*	유*찬				
8	인천 강화군 송매면 신당리	1051-8	답	3838.1		강화군 송매면 신당리 ***-*	유*찬				분할
8-1	인천 강화군 송매면 신당리	1051-31	답	102.8	102.8	강화군 송매면 신당리 ***-*	유*찬				분할
9	인천 강화군 송매면 신당리	1051-7	답	2864.0	72.0	강화군 송매면 신당리 ***-*	유*상				
9	인천 강화군 송매면 신당리	1051-7	답	2791.9		강화군 송매면 신당리 ***-*	유*상				분할
9-1	인천 강화군 송매면 신당리	1051-30	답	72.4	72.4	강화군 송매면 신당리 ***-*	유*상				분할
10	인천 강화군 송매면 신당리	1051-6	답	1078.0	28.0	강화군 강화읍 대월로 ***변길 **	황*주				
10	인천 강화군 송매면 신당리	1051-6	답	1050.7		강화군 강화읍 대월로 ***변길 **	황*주				분할
10-1	인천 강화군 송매면 신당리	1051-29	답	27.6	27.6	강화군 강화읍 대월로 ***변길 **	황*주				분할
11	인천 강화군 송매면 신당리	1051-5	답	3660.0	93.0	강화군 강화읍 대신길**변길 *	김*희				
11	인천 강화군 송매면 신당리	1051-5	답	3567.1		강화군 강화읍 대신길**변길 *	김*희				분할
11-1	인천 강화군 송매면 신당리	1051-28	답	93.2	93.2	강화군 강화읍 대신길**변길 *	김*희				분할

토 지 조 서

※ 당초 : 적색, 변경 : 흑색

구분	주소	지번	지목	면적 (㎡)		소유자		관계인				
				대장면적	편입면적	주소	성명	주소	성명	소유권이외의 권리의 종류와 내용	비고	
12	인천 강화군 송해면 신당리	1051-4	답	4929.5	122.0	강화군 강화읍 대월로 ***-**	유*환					
12	인천 강화군 송해면 신당리	1051-4	답	4808.0		강화군 강화읍 대월로 ***-**	유*환					폐할
12-1	인천 강화군 송해면 신당리	1051-27	답	121.5	121.5	강화군 강화읍 대월로 ***-**	유*환					폐할
13	인천 강화군 송해면 신당리	1051-3	답	1010.0	24.0	부평구 부평문화로 37, **동 ***호	유*이					
13	인천 강화군 송해면 신당리	1051-3	답	986.1		부평구 부평문화로 37, **동 ***호	유*이					폐할
13-1	인천 강화군 송해면 신당리	1051-26	답	24.2	24.2	부평구 부평문화로 37, **동 ***호	유*이					폐할
14	인천 강화군 송해면 신당리	1051-2	답	2274.0	50.0	부평구 부평문화로 37, **동 ***호	유*이					
14	인천 강화군 송해면 신당리	1051-2	답	2224.8		부평구 부평문화로 37, **동 ***호	유*이					폐할
14-1	인천 강화군 송해면 신당리	1051-25	답	49.6	49.6	부평구 부평문화로 37, **동 ***호	유*이					폐할
15	인천 강화군 송해면 신당리	1051-1	답	4060.5	137.0	강화군 송해면 신당리 ***	류*근					
15	인천 강화군 송해면 신당리	1051-1	답	3923.8		강화군 송해면 신당리 ***	류*근					폐할
15-1	인천 강화군 송해면 신당리	1051-24	답	136.7	136.7	강화군 송해면 신당리 ***	류*근					폐할
16	인천 강화군 송해면 신당리	1050-15	답	2923.7	72.0	강서구 금남화로 24가길 ***동 ****호	김*홍 외 1인					
16	인천 강화군 송해면 신당리	1050-15	답	2851.7		강서구 금남화로 24가길 ***동 ****호	김*홍 외 1인					폐할
16-1	인천 강화군 송해면 신당리	1050-30	답	72.0	72.0	강서구 금남화로 24가길 ***동 ****호	김*홍 외 1인					폐할

토 지 조 서

※ 당초 : 적색, 변경 : 흑색

구 분	주 소	지 번	지 목	면 적 (㎡)		소 유 자		관 계 인				
				대장면적	편입면적	주 소	성 명	주 소	성 명	소유권이외의 권리의종류와 내 용	비 고	
17	인천 강화군 송해면 신당리	1050-14	답	1005.0	28.0	강화군 송해면 솔정리 ***	안*식 외 2인					
17	인천 강화군 송해면 신당리	1050-14	답	978.0		강화군 송해면 솔정리 ***	안*식 외 2인					분할
17-1	인천 강화군 송해면 신당리	1050-29	답	27.4	27.4	강화군 송해면 솔정리 ***	안*식 외 2인					분할
18	인천 강화군 송해면 신당리	1050-13	답	677.0	17.0	강화군 송해면 솔정리 ***	안*식 외 2인					
18	인천 강화군 송해면 신당리	1050-13	답	659.7		강화군 송해면 솔정리 ***	안*식 외 2인					분할
18-1	인천 강화군 송해면 신당리	1050-28	답	17.5	17.5	강화군 송해면 솔정리 ***	안*식 외 2인					분할
19	인천 강화군 송해면 신당리	1050-12	답	3245.0	84.0	강화군 송해면 당골길 ***-*	류*익					
19	인천 강화군 송해면 신당리	1050-12	답	3161.7		강화군 송해면 당골길 ***-*	류*익					분할
19-1	인천 강화군 송해면 신당리	1050-27	답	83.6	83.6	강화군 송해면 당골길 ***-*	류*익					분할
20	인천 강화군 송해면 신당리	1050-11	답	3949.8	104.0	강화군 송해면 신당리 ***	유*익					
20	인천 강화군 송해면 신당리	1050-11	답	3845.3		강화군 송해면 신당리 ***	유*익					분할
20-1	인천 강화군 송해면 신당리	1050-26	답	104.5	104.5	강화군 송해면 신당리 ***	유*익					분할
21	인천 강화군 송해면 신당리	1094	구	4180.6	615.0	농림축산식품부	국					
21	인천 강화군 송해면 신당리	1094	구	4180.6	615.0	농림축산식품부	국					

토 지 조 서

※ 당초 : 적색, 변경 : 흑색

구분	주소	지번	지목	면적 (㎡)		소유자		관계인				
				대장면적	편입면적	주소	성명	주소	성명	소유권이외의 권리의종류와 내	비고	
22	인천 강화군 송매면 신당리	1050-10	답	1143.0	31.0	강화군 송매면 신당리 ***	유*익					
22	인천 강화군 송매면 신당리	1050-10	답	1112.2		강화군 송매면 신당리 ***	유*익					분할
22-1	인천 강화군 송매면 신당리	1050-25	답	31.1	31.1	강화군 송매면 신당리 ***	유*익					분할
23	인천 강화군 송매면 신당리	1050-9	답	2785.0	81.0	강화군 송매면 당골길 ***-*	유*익					
23	인천 강화군 송매면 신당리	1050-9	답	2703.9		강화군 송매면 당골길 ***-*	유*익					분할
23-1	인천 강화군 송매면 신당리	1050-24	답	81.3	81.3	강화군 송매면 당골길 ***-*	유*익					분할
24	인천 강화군 송매면 신당리	1050-8	답	1283.0	38.0	강화군 송매면 당골길 ***-*	유*익					
24	인천 강화군 송매면 신당리	1050-8	답	1244.6		강화군 송매면 당골길 ***-*	유*익					분할
24-1	인천 강화군 송매면 신당리	1050-23	답	38.6	38.6	강화군 송매면 당골길 ***-*	유*익					분할
25	인천 강화군 송매면 신당리	1050-7	답	2667.5	84.0	김포시 월곶면 군아리 319-3 신영빌라 ***-***	지*순					
25	인천 강화군 송매면 신당리	1050-7	답	2584.1		김포시 월곶면 군아리 319-3 신영빌라 ***-***	지*순					분할
25-1	인천 강화군 송매면 신당리	1050-22	답	83.4	83.4	김포시 월곶면 군아리 319-3 신영빌라 ***-***	지*순					분할
26	인천 강화군 송매면 신당리	1050-6	답	3915.0	137.0	강화군 송매면 대월로 ***	박*준					
26	인천 강화군 송매면 신당리	1050-6	답	3778.0		강화군 송매면 대월로 ***	박*준					분할
26-1	인천 강화군 송매면 신당리	1050-21	답	137.2	137.2	강화군 송매면 대월로 ***	박*준					분할

토 지 조 서

※ 당초 : 적색, 변경 : 흑색

구분	주소	지번	지목	면적 (㎡)		소유자		관계인				
				대장면적	편입면적	주소	성명	주소	성명	소유권이외의 권리의 종류와 용	비고	
27	인천 강화군 송매면 신당리	1050-5	답	980.9	38.0	김포시 월곶면 송생리 291-20 영보빌라 *- ***	한*숙					
27	인천 강화군 송매면 신당리	1050-5	답	943.4		김포시 월곶면 송생리 291-20 영보빌라 *- ***	한*숙					분할
27-1	인천 강화군 송매면 신당리	1050-20	답	37.5	37.5	김포시 월곶면 송생리 291-20 영보빌라 *- ***	한*숙					분할
28	인천 강화군 송매면 신당리	1050-4	답	834.0	24.0	인천시 서구 연희동 699-7 *층	신*숙					
28	인천 강화군 송매면 신당리	1050-4	답	810.3		인천시 서구 연희동 699-7 *층	신*숙					분할
28-1	인천 강화군 송매면 신당리	1050-19	답	23.8	23.8	인천시 서구 연희동 699-7 *층	신*숙					분할
29	인천 강화군 송매면 신당리	1050-3	답	1627.0	76.0	강화군 송매면 아도리 ***-*	방*환					
29	인천 강화군 송매면 신당리	1050-3	답	1551.2		강화군 송매면 아도리 ***-*	방*환					분할
29-1	인천 강화군 송매면 신당리	1050-18	답	76.0	76.0	강화군 송매면 아도리 ***-*	방*환					분할
30	인천 강화군 송매면 신당리	1050-2	답	537.0	26.0	강화군 송매면 아도리 ***-*	방*환					
30	인천 강화군 송매면 신당리	1050-2	답	511.1		강화군 송매면 아도리 ***-*	방*환					분할
30-1	인천 강화군 송매면 신당리	1050-17	답	26.2	26.2	강화군 송매면 아도리 ***-*	방*환					분할
31	인천 강화군 송매면 신당리	1050-1	답	3989.5	175.0	강화군 송매면 아도리 ***-*	방*환					
31	인천 강화군 송매면 신당리	1050-1	답	3814.5		강화군 송매면 아도리 ***-*	방*환					분할
31-1	인천 강화군 송매면 신당리	1050-16	답	175.0	175.0	강화군 송매면 아도리 ***-*	방*환					분할

토 지 조 서

※ 당초 : 적색, 변경 : 흑색

구 분	주 소	지 번	지 목	면 적 (㎡)		소 유 자		관 계 인				
				대장면적	편입면적	주 소	성 명	주 소	성 명	소유권이외의 권리의종류와 내 용	비 고	
32	인천 강화군 송해면 신당리	1070	도	20594.0	23.0	농림축산식품부	국					
32	인천 강화군 송해면 신당리	1070	도	20594.0	23.0	농림축산식품부	국					
33	인천 강화군 송해면 신당리	1093	구	2022.5	934.0	농림축산식품부	국					
33	인천 강화군 송해면 신당리	1093	구	2022.5	934.0	농림축산식품부	국					
34	인천 강화군 송해면 신당리	1049-14	답	3929.0	135.0	강화군 강화읍 대신길 51번길 ***	전·열					
34	인천 강화군 송해면 신당리	1049-14	답	3794.0		강화군 강화읍 대신길 51번길 ***	전·열					분할
34-1	인천 강화군 송해면 신당리	1049-41	답	135.1	135.1	강화군 강화읍 대신길 51번길 ***	전·열					분할
35	인천 강화군 송해면 신당리	1049-13	답	928.8	33.0	김포시 김포한강2로 189, ***동 ****호	전·열					
35	인천 강화군 송해면 신당리	1049-13	답	895.7		김포시 김포한강2로 189, ***동 ****호	전·열					분할
35-1	인천 강화군 송해면 신당리	1049-40	답	33.1	33.1	김포시 김포한강2로 189, ***동 ****호	전·열					분할
36	인천 강화군 송해면 신당리	1049-12	답	3095.6	108.0	연수구 송도국제대로 261, ***동 ****호	최·영					
36	인천 강화군 송해면 신당리	1049-12	답	2987.6		연수구 송도국제대로 261, ***동 ****호	최·영					분할
36-1	인천 강화군 송해면 신당리	1049-39	답	108.0	108.0	연수구 송도국제대로 261, ***동 ****호	최·영					분할
37	인천 강화군 송해면 신당리	1049-11	답	3879.0	143.0	강화군 송해면 송뢰리 ***	구·경					
37	인천 강화군 송해면 신당리	1049-11	답	3735.8		강화군 송해면 송뢰리 ***	구·경					분할
37-1	인천 강화군 송해면 신당리	1049-38	답	143.5	143.5	강화군 송해면 송뢰리 ***	구·경					분할

토 지 조 서

※ 당초 : 적색, 변경 : 흑색

구분	주소	지번	지목	면적 (㎡)		소유자		관계인				
				대장면적	편입면적	주소	성명	주소	성명	소유권이외의 권리의종류와 내용	비고	
38	인천 강화군 송매면 신당리	1049-10	답	1564.5	59.0	서구 마전동 검단2지구 57블럭 1-5 롯데 금호어울림아파트 ****-****	이*영					
38	인천 강화군 송매면 신당리	1049-10	답	1505.6		서구 마전동 검단2지구 57블럭 1-5 롯데 금호어울림아파트 ****-****	이*영					분할
38-1	인천 강화군 송매면 신당리	1049-37	답	58.9	58.9	서구 마전동 검단2지구 57블럭 1-5 롯데 금호어울림아파트 ****-****	이*영					분할
39	인천 강화군 송매면 신당리	1049-9	답	2374.0	92.0	서구 마전동 검단2지구 57블럭 1-5 롯데 금호어울림아파트 ****-****	이*영					
39	인천 강화군 송매면 신당리	1049-9	답	2281.6		서구 마전동 검단2지구 57블럭 1-5 롯데 금호어울림아파트 ****-****	이*영					분할
39-1	인천 강화군 송매면 신당리	1049-36	답	92.4	92.4	서구 마전동 검단2지구 57블럭 1-5 롯데 금호어울림아파트 ****-****	이*영					분할
40	인천 강화군 송매면 신당리	1049-8	답	3932.0	166.0	용인시 기흥구 통백령촌로 39, ****동***호	전*구					
40	인천 강화군 송매면 신당리	1049-8	답	3766.6		용인시 기흥구 통백령촌로 39, ****동***호	전*구					분할
40-1	인천 강화군 송매면 신당리	1049-35	답	165.8	165.8	용인시 기흥구 통백령촌로 39, ****동***호	전*구					분할
41	인천 강화군 송매면 신당리	1049-7	답	1098.9	46.0	강화군 송매면 대월로 ****-**	김*래					
41	인천 강화군 송매면 신당리	1049-7	답	1052.8		강화군 송매면 대월로 ****-**	김*래					분할
41-1	인천 강화군 송매면 신당리	1049-34	답	46.1	46.1	강화군 송매면 대월로 ****-**	김*래					분할
42	인천 강화군 송매면 신당리	1049-6	답	2827.0	125.0	파주시 교하로 100, ***동 ****호	윤*상					
42	인천 강화군 송매면 신당리	1049-6	답	2702.7		파주시 교하로 100, ***동 ****호	윤*상					분할
42-1	인천 강화군 송매면 신당리	1049-33	답	124.6	124.6	파주시 교하로 100, ***동 ****호	윤*상					분할

토 지 조 서

※ 당초 : 적색, 변경 : 흑색

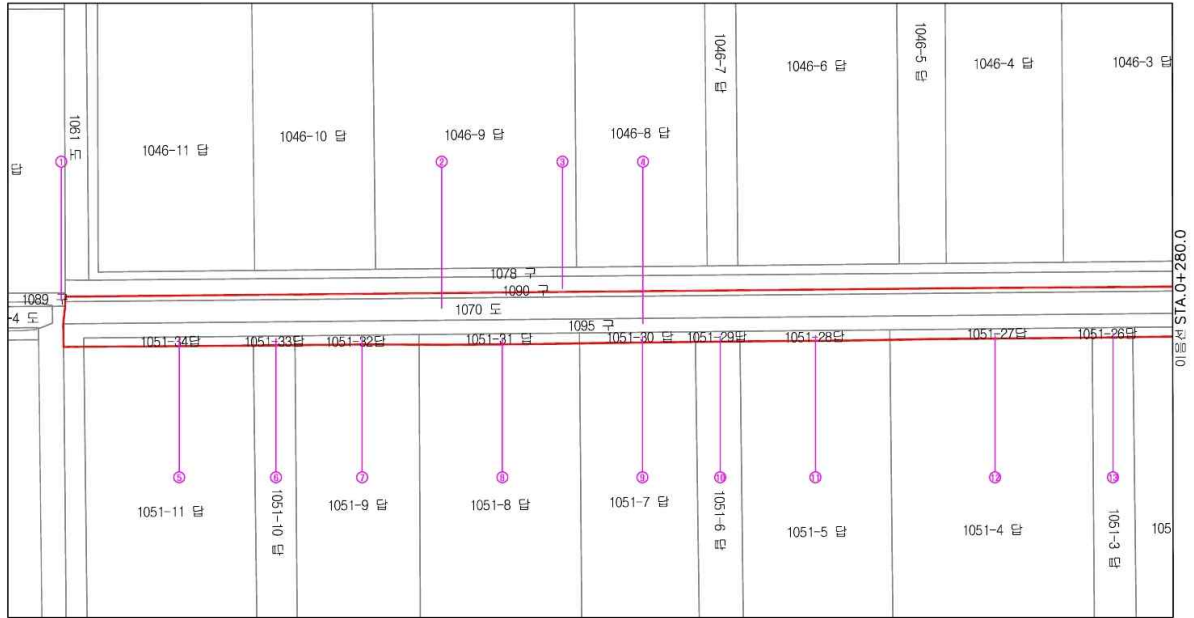
구 분	주 소	지 번	지 목	면 적 (㎡)		소 유 자		관 계 인				
				대장면적	편입면적	주 소	성 명	주 소	성 명	소유권이외의 권리의종류와 내 용	비 고	
43	인천 강화군 송해면 신당리	1049-5	답	3904.5	166.0	강화군 송해면 상도리 ***	머*강					
43	인천 강화군 송해면 신당리	1049-5	답	3738.5		강화군 송해면 상도리 ***	머*강					분할
43-1	인천 강화군 송해면 신당리	1049-32	답	166.0	166.0	강화군 송해면 상도리 ***	머*강					분할
44	인천 강화군 송해면 신당리	1049-4	답	2519.8	98.0	연수구 컨벤시아대로 252번길 70, ****동 ****호	전*희					
44	인천 강화군 송해면 신당리	1049-4	답	2422.2		연수구 컨벤시아대로 252번길 70, ****동 ****호	전*희					분할
44-1	인천 강화군 송해면 신당리	1049-31	답	97.6	97.6	연수구 컨벤시아대로 252번길 70, ****동 ****호	전*희					분할
45	인천 강화군 송해면 신당리	1049-3	답	1389.5	58.0	강화군 강화읍 국화리 ***	이*희					
45	인천 강화군 송해면 신당리	1049-3	답	1331.7		강화군 강화읍 국화리 ***	이*희					분할
45-1	인천 강화군 송해면 신당리	1049-30	답	57.8	57.8	강화군 강화읍 국화리 ***	이*희					분할
46	인천 강화군 송해면 신당리	1049-2	답	1351.0	60.0	강화군 강화읍 국화리 ***	이*희					
46	인천 강화군 송해면 신당리	1049-2	답	1291.8		강화군 강화읍 국화리 ***	이*희					분할
46-1	인천 강화군 송해면 신당리	1049-29	답	59.6	59.6	강화군 강화읍 국화리 ***	이*희					분할
47	인천 강화군 송해면 신당리	1049-1	답	2583.0	111.0	강화군 송해면 상도송취길 ***	구*옥					
47	인천 강화군 송해면 신당리	1049-1	답	2472.3		강화군 송해면 상도송취길 ***	구*옥					분할
47-1	인천 강화군 송해면 신당리	1049-28	답	110.8	110.8	강화군 송해면 상도송취길 ***	구*옥					분할

토 지 조 서

※ 당초 : 적색, 변경 : 흑색

구 분	주 소	지 번	지 목	면 적 (㎡)		소 유 자		관 계 인				
				대장면적	편입면적	주 소	성 명	주 소	성 명	소유권이외의 권리의 종류와 내 용	비 고	
48	인천 강화군 송해면 신당리	1091	구	1600.8	169.0	농림축산식품부	국					
48	인천 강화군 송해면 신당리	1091	구	1600.8	169.0	농림축산식품부	국					
49	인천 강화군 송해면 신당리	1048-3	답	3866.0	146.0	강화군 강화읍 남문안길 ***	이·화 외 1인					
49	인천 강화군 송해면 신당리	1048-3	답	3720.4	0.0	강화군 강화읍 남문안길 ***	이·화 외 1인					분할
49-1	인천 강화군 송해면 신당리	1048-6	답	145.9	145.9	강화군 강화읍 남문안길 ***	이·화 외 1인					분할
50	인천 강화군 송해면 신당리	1048-2	답	3933.0	201.0	강화군 강화읍 대신리 ***	최+규					
50	인천 강화군 송해면 신당리	1048-2	답	3732.6	0.0	강화군 강화읍 대신리 ***	최+규					분할
50-1	인천 강화군 송해면 신당리	1048-5	답	200.7	200.7	강화군 강화읍 대신리 ***	최+규					분할
52	인천 강화군 송해면 신당리	1048-1	답	3950.8	273.0	강화군 송해면 송회리 ***	윤+상					
52	인천 강화군 송해면 신당리	1048-1	답	3680.8	0.0	강화군 송해면 송회리 ***	윤+상					분할
52-1	인천 강화군 송해면 신당리	1048-4	답	270.0	270.0	강화군 송해면 송회리 ***	윤+상					분할

용 지 도 [1]  
S = 1 : 400



S = 1 : 400

용 지 도 [1]

6-001

용 지 도 [2]  
S = 1 : 400



S = 1 : 400

용 지 도 [2]

6-002

용 지 도 [3]  
S = 1 : 400

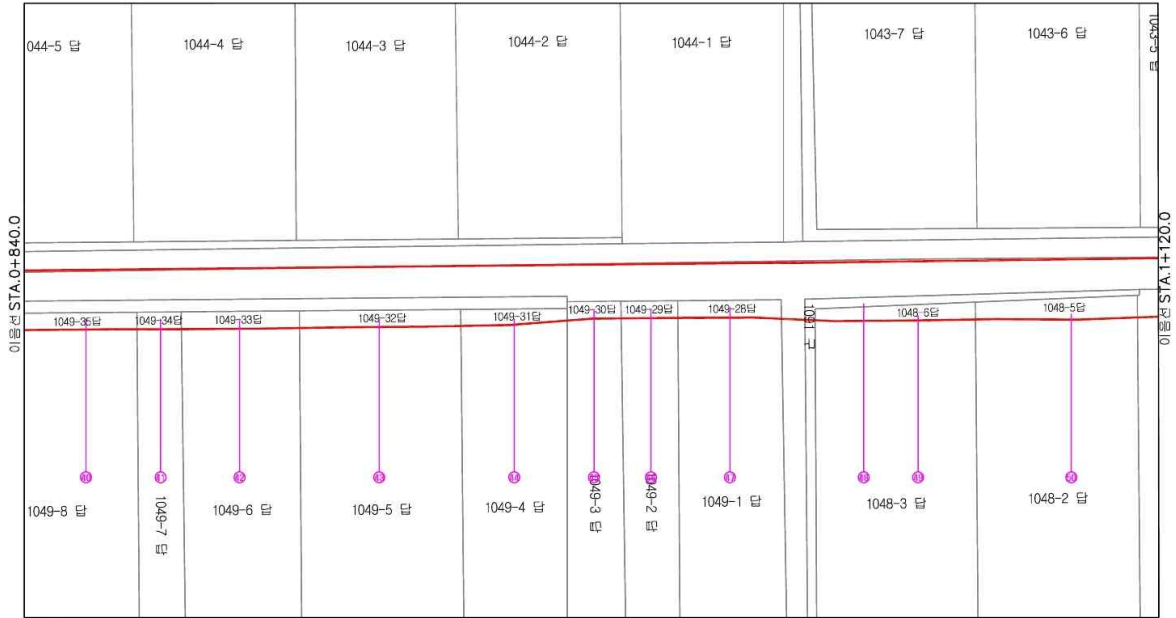


S = 1 : 400

용 지 도 [3]

6-003

용 지 도 [4]  
S = 1 : 400



S = 1 : 400

용 지 도 [4]

6-004



## 편입용지집계표

군도6호선(동촌~대산저수지)도로확포장공사

인천광역시 강화군 송해면 신당리

구 분	합 계		국 유 지		공 유 지		사 유 지		비 고
	필 지	면 적(m <sup>2</sup> )	필 지	면 적(m <sup>2</sup> )	필 지	면 적(m <sup>2</sup> )	필 지	면 적(m <sup>2</sup> )	
합 계	51	16,496.3	8	12,648.0	-	-	43	3,848.3	당초
합 계	51	15,238.4	8	11,390.1	-	-	43	3,848.3	변경
도	2	7,883.0	2	7,883.0	-	-	-	-	당초
도	2	7,718.9	2	7,718.9	-	-	-	-	변경
구	6	4,765.0	6	4,765.0	-	-	-	-	당초
구	6	3,671.2	6	3,671.2	-	-	-	-	변경
답	43	3,848.3	-	-	-	-	43	3,848.3	당초
답	43	3,848.3	-	-	-	-	43	3,848.3	변경

토 지 조 서

※ 당초 : 적색, 변경 : 흑색

구 분	주 소	지 번	지 목	면 적 (㎡)		소 유 자		관 계 인				
				대장면적	편입면적	주 소	성 명	주 소	성 명	소유권이외의 권리의종류와 내 용	비 고	
1	인천 강화군 송매면 신당리	1089	구	820.0	3.0	농림축산식품부	국					
1	인천 강화군 송매면 신당리	1089	구	820.0	0.0	농림축산식품부	국					제외
2	인천 강화군 송매면 신당리	1070	도	20593.7	7860.0	농림축산식품부	국					
2	인천 강화군 송매면 신당리	1070	도	20593.7	7718.9	농림축산식품부	국					분할
3	인천 강화군 송매면 신당리	1090	구	5879.0	2046.0	농림축산식품부	국					
3	인천 강화군 송매면 신당리	1090	구	5879.0	959.7	농림축산식품부	국					분할
4	인천 강화군 송매면 신당리	1095	구	2351.0	998.0	농림축산식품부	국					
4	인천 강화군 송매면 신당리	1095	구	2351.0	993.3	농림축산식품부	국					분할
5	인천 강화군 송매면 신당리	1051-11	답	4248.0	93.8	강화군 송매면 신당리 ***	유·환					
5	인천 강화군 송매면 신당리	1051-11	답	4154.3		강화군 송매면 신당리 ***	유·환					
5-1	인천 강화군 송매면 신당리	1051-34	답	93.8	93.8	강화군	군					
6	인천 강화군 송매면 신당리	1051-10	답	1016.6	23.6	강화군 송매면 신당리 ***	유·환					
6	인천 강화군 송매면 신당리	1051-10	답	993.0		강화군 송매면 신당리 ***	유·환					
6-1	인천 강화군 송매면 신당리	1051-33	답	23.6	23.6	강화군	군					

토 지 조 서

※ 당초 : 적색, 변경 : 흑색

구 분	주 소	지 번	지 목	면 적 (㎡)		소 유 자		관 계 인			
				대장면적	편입면적	주 소	성 명	주 소	성 명	소유권이외의 권리의 종류와 내 용	비 고
7	인천 강화군 송해면 신당리	1051-9	답	3021.0	71.9	강화군 송해면 당골길 ***	김*옥				
7	인천 강화군 송해면 신당리	1051-9	답	2949.1		강화군 송해면 당골길 ***	김*옥				
7-1	인천 강화군 송해면 신당리	1051-32	답	71.9	71.9	강화군	군				
8	인천 강화군 송해면 신당리	1051-8	답	3940.9	102.8	강화군 송해면 신당리 ***-*	유*찬				
8	인천 강화군 송해면 신당리	1051-8	답	3838.1		강화군 송해면 신당리 ***-*	유*찬				
8-1	인천 강화군 송해면 신당리	1051-31	답	102.8	102.8	강화군	군				
9	인천 강화군 송해면 신당리	1051-7	답	2864.0	72.4	강화군 송해면 신당리 ***-*	유*상				
9	인천 강화군 송해면 신당리	1051-7	답	2791.9		강화군 송해면 신당리 ***-*	유*상				
9-1	인천 강화군 송해면 신당리	1051-30	답	72.4	72.4	강화군	군				
10	인천 강화군 송해면 신당리	1051-6	답	1078.0	27.6	강화군 강화읍 대월로 ***번길 **	황*주				
10	인천 강화군 송해면 신당리	1051-6	답	1050.7		강화군 강화읍 대월로 ***번길 **	황*주				
10-1	인천 강화군 송해면 신당리	1051-29	답	27.6	27.6	강화군	군				
11	인천 강화군 송해면 신당리	1051-5	답	3660.0	93.2	강화군 강화읍 대신길**번길 *	김*희				
11	인천 강화군 송해면 신당리	1051-5	답	3567.1		강화군 강화읍 대신길**번길 *	김*희				
11-1	인천 강화군 송해면 신당리	1051-28	답	93.2	93.2	강화군	군				

토 지 조 서

※ 당초 : 적색, 변경 : 흑색

구 분	주 소	지 번	지 목	면 적 (㎡)		소 유 자		관 계 인			
				대장면적	편입면적	주 소	성 명	주 소	성 명	소유권이외의 권리의종류와 내 용	비 고
12	인천 강화군 송해면 신당리	1051-4	답	4929.5	121.5	강화군 강화읍 대월로 ***호	유*환				
12	인천 강화군 송해면 신당리	1051-4	답	4808.0		강화군 강화읍 대월로 ***호	유*환				
12-1	인천 강화군 송해면 신당리	1051-27	답	121.5	121.5	강화군	군				
13	인천 강화군 송해면 신당리	1051-3	답	1010.0	24.2	부평구 부평문화로 37, **동 ***호	유*이				
13	인천 강화군 송해면 신당리	1051-3	답	986.1		부평구 부평문화로 37, **동 ***호	유*이				
13-1	인천 강화군 송해면 신당리	1051-26	답	24.2	24.2	강화군	군				
14	인천 강화군 송해면 신당리	1051-2	답	2274.0	49.6	부평구 부평문화로 37, **동 ***호	유*이				
14	인천 강화군 송해면 신당리	1051-2	답	2224.8		부평구 부평문화로 37, **동 ***호	유*이				
14-1	인천 강화군 송해면 신당리	1051-25	답	49.6	49.6	강화군	군				
15	인천 강화군 송해면 신당리	1051-1	답	4060.5	136.7	강화군 송해면 신당리 ***	류*근				
15	인천 강화군 송해면 신당리	1051-1	답	3923.8		강화군 송해면 신당리 ***	류*근				
15-1	인천 강화군 송해면 신당리	1051-24	답	136.7	136.7	강화군	군				
16	인천 강화군 송해면 신당리	1050-15	답	2923.7	72.0	강서구 금남화로 24가길 ***동 ***호	김*홍 외 1인				
16	인천 강화군 송해면 신당리	1050-15	답	2851.7		강서구 금남화로 24가길 ***동 ***호	김*홍 외 1인				
16-1	인천 강화군 송해면 신당리	1050-30	답	72.0	72.0	강화군	군				

토 지 조 서

※ 당초 : 적색, 변경 : 흑색

구분	주소	지번	지목	면적 (㎡)		소유자		관계인				
				대장면적	편입면적	주소	성명	주소	성명	소유권이외의 권리의 종류와 내용	비고	
17	인천 강화군 송해면 신당리	1050-14	답	1005.0	27.4	강화군 송해면 솔정리 ***	안*식 외 2인					
17	인천 강화군 송해면 신당리	1050-14	답	978.0		강화군 송해면 솔정리 ***	안*식 외 2인					
17-1	인천 강화군 송해면 신당리	1050-29	답	27.4	27.4	강화군	군					
18	인천 강화군 송해면 신당리	1050-13	답	677.0	17.5	강화군 송해면 솔정리 ***	안*식 외 2인					
18	인천 강화군 송해면 신당리	1050-13	답	659.7		강화군 송해면 솔정리 ***	안*식 외 2인					
18-1	인천 강화군 송해면 신당리	1050-28	답	17.5	17.5	강화군	군					
19	인천 강화군 송해면 신당리	1050-12	답	3245.0	83.6	강화군 송해면 당골길 ***-*	류*익					
19	인천 강화군 송해면 신당리	1050-12	답	3161.7		강화군 송해면 당골길 ***-*	류*익					
19-1	인천 강화군 송해면 신당리	1050-27	답	83.6	83.6	강화군	군					
20	인천 강화군 송해면 신당리	1050-11	답	3949.8	104.5	강화군 송해면 신당리 ***	유*익					
20	인천 강화군 송해면 신당리	1050-11	답	3845.3		강화군 송해면 신당리 ***	유*익					
20-1	인천 강화군 송해면 신당리	1050-26	답	104.5	104.5	강화군	군					
21	인천 강화군 송해면 신당리	1094	구	4180.6	615.0	농림축산식품부	국					
21	인천 강화군 송해면 신당리	1094	구	4180.6	615.4	농림축산식품부	국					분할

토 지 조 서

※ 당초 : 적색, 변경 : 흑색

구분	주소	지번	지목	면적 (㎡)		소유자		관계인			
				대장면적	편입면적	주소	성명	주소	성명	소유권이외의 관리의종류와 내용	비고
22	인천 강화군 송해면 신당리	1050-10	답	1143.0	31.1	강화군 송해면 신당리 ***	유*익				
22	인천 강화군 송해면 신당리	1050-10	답	1112.2		강화군 송해면 신당리 ***	유*익				
22-1	인천 강화군 송해면 신당리	1050-25	답	31.1	31.1	강화군	군				
23	인천 강화군 송해면 신당리	1050-9	답	2785.0	81.3	강화군 송해면 당골길 ****-*	유*익				
23	인천 강화군 송해면 신당리	1050-9	답	2703.9		강화군 송해면 당골길 ****-*	유*익				
23-1	인천 강화군 송해면 신당리	1050-24	답	81.3	81.3	강화군	군				
24	인천 강화군 송해면 신당리	1050-8	답	1283.0	38.6	강화군 송해면 당골길 ****-*	유*익				
24	인천 강화군 송해면 신당리	1050-8	답	1244.6		강화군 송해면 당골길 ****-*	유*익				
24-1	인천 강화군 송해면 신당리	1050-23	답	38.6	38.6	강화군	군				
25	인천 강화군 송해면 신당리	1050-7	답	2667.5	83.4	김포시 월곶면 군마리 319-3 신영빌라 **~***	지*순				
25	인천 강화군 송해면 신당리	1050-7	답	2584.1		김포시 월곶면 군마리 319-3 신영빌라 **~***	지*순				
25-1	인천 강화군 송해면 신당리	1050-22	답	83.4	83.4	강화군	군				
26	인천 강화군 송해면 신당리	1050-6	답	3915.0	137.0	강화군 송해면 대월로 ***	박*준				
26	인천 강화군 송해면 신당리	1050-6	답	3778.0		강화군 송해면 대월로 ***	박*준				
26-1	인천 강화군 송해면 신당리	1050-21	답	137.2	137.2	강화군	군				

토 지 조 서

※ 당초 : 적색, 변경 : 흑색

구 분	주 소	지 번	지 목	면 적 (㎡)		소 유 자		관 계 인				
				대장면적	편입면적	주 소	성 명	주 소	성 명	소유권이외의 권리의 종류와 용 내	비 고	
27	인천 강화군 송해면 신당리	1050-5	답	980.9	37.5	김포시 월곶면 송생리 291-20 영보빌라 *- ***	한*숙					
27	인천 강화군 송해면 신당리	1050-5	답	943.4		김포시 월곶면 송생리 291-20 영보빌라 *- ***	한*숙					
27-1	인천 강화군 송해면 신당리	1050-20	답	37.5	37.5	강화군	군					
28	인천 강화군 송해면 신당리	1050-4	답	834.0	23.8	인천시 서구 연희동 699-7 *층	신*숙					
28	인천 강화군 송해면 신당리	1050-4	답	810.3		인천시 서구 연희동 699-7 *층	신*숙					
28-1	인천 강화군 송해면 신당리	1050-19	답	23.8	23.8	강화군	군					
29	인천 강화군 송해면 신당리	1050-3	답	1627.0	76.0	강화군 송해면 아도리 ***-*	방*환					
29	인천 강화군 송해면 신당리	1050-3	답	1551.2		강화군 송해면 아도리 ***-*	방*환					분할
29-1	인천 강화군 송해면 신당리	1050-18	답	76.0	76.0	강화군	군					분할
30	인천 강화군 송해면 신당리	1050-2	답	537.0	26.2	강화군 송해면 아도리 ***-*	방*환					
30	인천 강화군 송해면 신당리	1050-2	답	511.1		강화군 송해면 아도리 ***-*	방*환					
30-1	인천 강화군 송해면 신당리	1050-17	답	26.2	26.2	강화군	군					
31	인천 강화군 송해면 신당리	1050-1	답	3989.5	175.0	강화군 송해면 아도리 ***-*	방*환					
31	인천 강화군 송해면 신당리	1050-1	답	3814.5		강화군 송해면 아도리 ***-*	방*환					
31-1	인천 강화군 송해면 신당리	1050-16	답	175.0	175.0	강화군	군					

토 지 조 서

※ 당초 : 적색, 변경 : 흑색

구 분	주 소	지 번	지 목	면 적 (㎡)		소 유 자		관 계 인				
				대장면적	편입면적	주 소	성 명	주 소	성 명	소유권이외의 권리의종류와 내 용	비 고	
32	인천 강화군 송매면 신당리	1070	도	20594.0	23.0	농림축산식품부	국					
32	인천 강화군 송매면 신당리	1070	도	20594.0	0.0	농림축산식품부	국					제외
33	인천 강화군 송매면 신당리	1093	구	2022.5	934.0	농림축산식품부	국					
33	인천 강화군 송매면 신당리	1093	구	2022.5	934.1	농림축산식품부	국					분할
34	인천 강화군 송매면 신당리	1049-14	답	3929.0	135.1	강화군 강화읍 대신길 51번길 ***-	전*일					
34	인천 강화군 송매면 신당리	1049-14	답	3794.0		강화군 강화읍 대신길 51번길 ***-	전*일					
34-1	인천 강화군 송매면 신당리	1049-41	답	135.1	135.1	강화군	군					
35	인천 강화군 송매면 신당리	1049-13	답	928.8	33.1	김포시 김포한강2로 189, ***동 ****호	전*일					
35	인천 강화군 송매면 신당리	1049-13	답	895.7		김포시 김포한강2로 189, ***동 ****호	전*일					
35-1	인천 강화군 송매면 신당리	1049-40	답	33.1	33.1	강화군	군					
36	인천 강화군 송매면 신당리	1049-12	답	3095.6	108.0	연수구 송도국제대로 261, ***동 ****호	최*영					
36	인천 강화군 송매면 신당리	1049-12	답	2987.6		연수구 송도국제대로 261, ***동 ****호	최*영					
36-1	인천 강화군 송매면 신당리	1049-39	답	108.0	108.0	강화군	군					
37	인천 강화군 송매면 신당리	1049-11	답	3879.0	143.0	강화군 송매면 송뢰리 ***	구*경					
37	인천 강화군 송매면 신당리	1049-11	답	3735.8		강화군 송매면 송뢰리 ***	구*경					
37-1	인천 강화군 송매면 신당리	1049-38	답	143.5	143.5	강화군	군					

토 지 조 서

※ 당초 : 적색, 변경 : 흑색

구 분	주 소	지 번	지 목	면 적 (㎡)		소 유 자		관 계 인				
				대장면적	편입면적	주 소	성 명	주 소	성 명	소유권이외의 권리의종류와 내 용	비 고	
38	인천 강화군 송매면 신당리	1049-10	답	1564.5	58.9	서구 마천동 경단2지구 57블럭 1-5 롯데 금호어울림아파트 ****-****	이*영					
38	인천 강화군 송매면 신당리	1049-10	답	1505.6		서구 마천동 경단2지구 57블럭 1-5 롯데 금호어울림아파트 ****-****	이*영					
38-1	인천 강화군 송매면 신당리	1049-37	답	58.9	58.9	강화군	군					
39	인천 강화군 송매면 신당리	1049-9	답	2374.0	92.4	서구 마천동 경단2지구 57블럭 1-5 롯데 금호어울림아파트 ****-****	이*영					
39	인천 강화군 송매면 신당리	1049-9	답	2281.6		서구 마천동 경단2지구 57블럭 1-5 롯데 금호어울림아파트 ****-****	이*영					
39-1	인천 강화군 송매면 신당리	1049-36	답	92.4	92.4	강화군	군					
40	인천 강화군 송매면 신당리	1049-8	답	3932.0	165.8	용인시 기흥구 동백정촌로 39, ****동***호	전*구					
40	인천 강화군 송매면 신당리	1049-8	답	3766.6		용인시 기흥구 동백정촌로 39, ****동***호	전*구					
40-1	인천 강화군 송매면 신당리	1049-35	답	165.8	165.8	강화군	군					
41	인천 강화군 송매면 신당리	1049-7	답	1098.9	46.1	강화군 송매면 대월로 ***-**	김*래					
41	인천 강화군 송매면 신당리	1049-7	답	1052.8		강화군 송매면 대월로 ***-**	김*래					
41-1	인천 강화군 송매면 신당리	1049-34	답	46.1	46.1	강화군	군					
42	인천 강화군 송매면 신당리	1049-6	답	2827.0	124.6	파주시 교하로 100, ***동 ****호	윤*상					
42	인천 강화군 송매면 신당리	1049-6	답	2702.7		파주시 교하로 100, ***동 ****호	윤*상					
42-1	인천 강화군 송매면 신당리	1049-33	답	124.6	124.6	강화군	군					

토 지 조 서

※ 당초 : 적색, 변경 : 흑색

구분	주소	지번	지목	면적 (㎡)		소유자		관계인			
				대장면적	편입면적	주소	성명	주소	성명	소유권이외의 권리의 종류와 내	비고
43	인천 강화군 송매면 신당리	1049-5	답	3904.5	166.0	강화군 송매면 상도리 ***	머*강				
43	인천 강화군 송매면 신당리	1049-5	답	3738.5		강화군 송매면 상도리 ***	머*강				
43-1	인천 강화군 송매면 신당리	1049-32	답	166.0	166.0	강화군	군				
44	인천 강화군 송매면 신당리	1049-4	답	2519.8	97.6	연수구 컨벤시아대로 252번길 70, ****동 ****호	전*희				
44	인천 강화군 송매면 신당리	1049-4	답	2422.2		연수구 컨벤시아대로 252번길 70, ****동 ****호	전*희				
44-1	인천 강화군 송매면 신당리	1049-31	답	97.6	97.6	강화군	군				
45	인천 강화군 송매면 신당리	1049-3	답	1389.5	57.8	강화군 강화읍 국화리 ***	이*희				
45	인천 강화군 송매면 신당리	1049-3	답	1331.7		강화군 강화읍 국화리 ***	이*희				
45-1	인천 강화군 송매면 신당리	1049-30	답	57.8	57.8	강화군	군				
46	인천 강화군 송매면 신당리	1049-2	답	1351.0	59.6	강화군 강화읍 국화리 ***	이*희				
46	인천 강화군 송매면 신당리	1049-2	답	1291.8		강화군 강화읍 국화리 ***	이*희				분할
46-1	인천 강화군 송매면 신당리	1049-29	답	59.6	59.6	강화군	군				분할
47	인천 강화군 송매면 신당리	1049-1	답	2583.0	110.8	강화군 송매면 상도송취길 ***	구*옥				
47	인천 강화군 송매면 신당리	1049-1	답	2472.3		강화군 송매면 상도송취길 ***	구*옥				
47-1	인천 강화군 송매면 신당리	1049-28	답	110.8	110.8	강화군	군				

토 지 조 서

※ 당초 : 적색, 변경 : 흑색

구 분	주 소	지 번	지 목	면 적 (㎡)		소 유 자		관 계 인				
				대장면적	편입면적	주 소	성 명	주 소	성 명	소유권이외의 권리의종류와 내 용	비 고	
48	인천 강화군 송매면 신당리	1091	구	1600.8	169.0	농림축산식품부	국					
48	인천 강화군 송매면 신당리	1091	구	1600.8	168.7	농림축산식품부	국					분할
49	인천 강화군 송매면 신당리	1048-3	답	3866.0	146.0	강화군 강화읍 남문안길 **-	이*화 외 1인					
49	인천 강화군 송매면 신당리	1048-3	답	3720.4	0.0	강화군 강화읍 남문안길 **-	이*화 외 1인					
49-1	인천 강화군 송매면 신당리	1048-6	답	145.9	145.9	강화군	군					
50	인천 강화군 송매면 신당리	1048-2	답	3933.0	200.7	강화군 강화읍 대신리 ***-	최*규					
50	인천 강화군 송매면 신당리	1048-2	답	3732.6	0.0	강화군 강화읍 대신리 ***-	최*규					
50-1	인천 강화군 송매면 신당리	1048-5	답	200.7	200.7	강화군	군					
52	인천 강화군 송매면 신당리	1048-1	답	3950.8	270.0	강화군 송매면 송회리 ***	윤*상					
52	인천 강화군 송매면 신당리	1048-1	답	3680.8	0.0	강화군 송매면 송회리 ***	윤*상					
52-1	인천 강화군 송매면 신당리	1048-4	답	270.0	270.0	강화군	군					

공 고

강화군 공고 제2026 - 955호

## 사업인정에 관한 주민 등의 의견 청취 공고

### [국지도 84호선(길상~선원) 도로개설공사]

인천광역시(종합건설본부)에서 시행하는 『국지도 84호선(길상~선원) 도로개설공사』에 대하여 「공익사업을 위한 토지 등의 취득 및 보상에 관한 법률」 제21조 제2항 및 같은 법 시행령 제11조에 따라 사업인정에 관한 주민, 소유자 및 이해관계자 등의 의견을 듣고자 하오니, 이해관계가 있는 분이나 단체 등은 열람기간 내에 의견서를 제출하여 주시기 바랍니다.

2026. 6. 11.

강 화 군 수

#### 1. 사업의 개요

- 사업기간(예정) : 2017. 03 ~ 2027. 12

사업의 종류 및 명칭(사업명)	사업예정지(위치)	사 업 내 용	사업시행자의 명칭(성명) 및 주소
도로사업 [국지도84호선(길상~선원) 도로개설공사]	인천광역시 강화군 길상면 온수리 500-61 ~ 선원면 냉정리 544-7 일원	도로개설 A=410,888.9㎡	인천광역시(종합건설본부)/ 인천광역시 미추홀구 한나루로 607

#### 2. 열람장소, 열람기간

사 업 명	열 랐 장 소	열 랐 기 간
국지도84호선(길상~선원) 도로개설공사	인천광역시청 도로과(032-440-3723) 인천광역시 종합건설본부(032-440-5153) 강화군청 도로교통과(032-930-3474)	2026. 6. 11. ~ 2026. 6. 25.(14일간)

#### 3. 주민의견 제출기간 및 방법

- 제출기간 : 2026. 6. 11. ~ 2026. 6. 25. (14일간)
- 제출방법 : 열람장소에 비치된 양식에 따라 의견서 제출

#### 4. 수용 또는 사용할 토지 또는 건물의 소재지·지번·지목 및 면적, 소유권과 소유권외의 권리의 명세 및 그 소유자·권리자의 성명·주소 : 붙임과 같음.

(붙임) 수용하거나 사용될 토지의 세목

연번	소재지	지번		지목	공부상 면적(m)		필입 면적(m)			소유자		관계인			비고
		기정	변경		기정	변경	기정	변경	중감	성명	주소	성명	주소	권리	
	<b>합 계</b>	<b>1,359</b>	<b>1,382</b>				<b>412,130.0</b>	<b>410,888.9</b>	<b>-1,241.1</b>						
1	강화군 인안면 인안리	500-69	500-69	도	27.0	27.0	27.0	27.0		국	국토교통부				당초 토지
2	강화군 강화읍 강화리	500-67	500-67	도	47.0	47.0	47.0	47.0		공	강화군				당초 토지
3	강화군 강화읍 강화리	500-68	500-68	도	38.0	38.0	38.0	38.0		공	강화군				당초 토지
4	강화군 강화읍 강화리	500-62	500-62	도	59.0	59.0	59.0	59.0		공	강화군				당초 토지
5	강화군 인안면 인안리	500-63	500-63	도	24.0	24.0	24.0	24.0		국	국토교통부				당초 토지
6	강화군 강화읍 강화리	500-61	500-61	도	78.0	78.0	78.0	78.0		국	국토교통부				당초 토지
7	강화군 강화읍 강화리	688-57	688-57	구	100.0	100.0	100.0	100.0		국	농림축산식품부				당초 토지
8	강화군 강화읍 강화리	51-43	51-43	잡	70.0	70.0	70.0	70.0		공	강화군				당초 토지
9	강화군 인안면 인안리	51-41	51-41	도	70.0	70.0	70.0	70.0		공	인천광역시				당초 토지
10	강화군 강화읍 강화리	51-47	51-47	도	53.0	53.0	53.0	53.0		국	국토교통부				당초 토지
11	강화군 인안면 인안리	51-7	51-7	도	294.0	294.0	294.0	294.0		공	인천광역시				당초 토지
12	강화군 강화읍 강화리	51-6	51-6	도	311.0	311.0	311.0	311.0		국	국토교통부				당초 토지
13	강화군 강화읍 강화리	51-46	51-46	도	36.0	36.0	36.0	36.0		국	국토교통부				당초 토지
14	강화군 강화읍 강화리	51-50	51-50	도	3.0	3.0	3.0	3.0		나·권	인천시 강화군 김상면 온수리 ***				당초 토지
15	강화군 강화읍 강화리	51-53	51-53	잡	2.0	2.0	2.0	2.0		박·규	경기도 수원시 교동 **				당초 토지
16	강화군 강화읍 강화리	51-51	51-51	도	4.0	4.0	4.0	4.0		이·민	인천광역시 강화군 강화읍 고미고개로 **번길 **				당초 토지
17	강화군 강화읍 강화리	51-42	51-42	도	12.0	12.0	12.0	12.0		이·민	인천광역시 강화군 강화읍 고미고개로 **번길 **				당초 토지
18	강화군 강화읍 강화리	31-15	31-15	도	36.0	36.0	36.0	36.0		공	인천광역시				당초 토지

연번	소재지	지번		지목	공부상 면적(m)		필입 면적(m)			소유자		관계인			비고
		기정	변경		기정	변경	기정	변경	중감	성명	주소	성명	주소	권리	
19	강화군 강화읍 강화리	49-8	49-8	도	10.0	10.0	10.0	10.0		공	인천광역시				당초 토지
20	강화군 강화읍 강화리	49-22	49-22	도	2.0	2.0	2.0	2.0		이·민	인천광역시 강화군 강화읍 고미고개로 **번길 **				당초 토지
21	강화군 강화읍 강화리	49-21	49-21	도	32.0	32.0	32.0	32.0		강·원	인천시 강화군 김상면 온수리 **	국	김 세우서	합동	당초 토지
										구·수	경기도 수원시 권선구 경수대로 **번길 ***(세유동)				
22	강화군 강화읍 강화리	49-24	49-24	도	6.0	6.0	6.0	6.0		윤·순	인천시 강화군 김상면 강화동로 **번길 **				당초 토지
23	강화군 강화읍 강화리	49-19	49-19	도	1.0	1.0	1.0	1.0		윤·순	인천시 강화군 김상면 강화동로 **번길 **				당초 토지
24	강화군 강화읍 강화리	31-14	31-14	도	264.0	264.0	264.0	264.0		공	인천광역시				당초 토지
25	강화군 강화읍 강화리	49-7	49-7	도	13.0	13.0	13.0	13.0		김·계	인천시 강화군 회도면 사기리 **				당초 토지
26	강화군 강화읍 강화리	49-18	49-18	도	10.0	10.0	10.0	10.0		김·계	인천시 강화군 회도면 사기리 **				당초 토지
27	강화군 강화읍 강화리	49-23	49-23	전	5.0	5.0	5.0	5.0		방·규	경기도 성남시 수정구 성남대로 **번길 ***(복정동)				당초 토지
										방·현	경기도 성남시 수정구 성남대로 **번길 ***(복정동)				
28	강화군 강화읍 강화리	49-25	49-25	전	3.0	3.0	3.0	3.0		방·규	경기도 성남시 수정구 성남대로 **번길 ***(복정동)				당초 토지
										방·현	경기도 성남시 수정구 성남대로 **번길 ***(복정동)				
29	강화군 강화읍 강화리	49-6	49-6	도	8.0	8.0	8.0	8.0		한·식	인천시 강화군 김상면 온수리 **				당초 토지
30	강화군 강화읍 강화리	49-17	49-17	도	5.0	5.0	5.0	5.0		한·식	인천시 강화군 김상면 온수리 **				당초 토지
31	강화군 강화읍 강화리	44-55	44-58	대	18.0	10.0	10.0	10.0		김·준	인천시 강화군 김상면 강화동로 **				당초 토지
32	강화군 강화읍 강화리	44-54	44-54	도	29.0	29.0	29.0	29.0		국	국토교통부				당초 토지
33	강화군 강화읍 강화리	31-13	31-13	도	40.0	40.0	40.0	40.0		공	인천광역시				당초 토지
34	강화군 강화읍 강화리	44-46	44-46	도	8.0	8.0	8.0	8.0		공	인천광역시				당초 토지
35	강화군 강화읍 강화리	44-41	44-41	도	125.0	125.0	125.0	125.0		공	인천광역시				당초 토지

연도 번호	소재지	지번		지목	공부상 면적(m <sup>2</sup> )		필입 면적(m <sup>2</sup> )			소유자		관계인		비고
		기정	변경		기정	변경	기정	변경	종감	성명	주소	성명	주소	
36	인원면 인원리 100-1	44-49	44-49	도	50.0	50.0	50.0	50.0		광	인원광역시			합계 필입
37	인원면 인원리 100-2	44-43	44-43	도	1,032.0	1,032.0	1,032.0	1,032.0		광	인원광역시			합계 필입
38	인원면 인원리 100-3	48-3	48-3	부	228.0	228.0	228.0	228.0		광	인원광역시			합계 필입
39	인원면 인원리 100-4	44-22	44-22	임	2.0	2.0	2.0	2.0		광	인원광역시			합계 필입
40	인원면 인원리 100-5	44-18	44-18	부	7.0	7.0	7.0	7.0		광	인원광역시			합계 필입
41	인원면 인원리 100-6	44-52	44-52	전	2.0	2.0	2.0	2.0		최*범	김화군 김상면 상흥리 ****			합계 필입
42	인원면 인원리 100-7	44-21	44-21	임	47.0	47.0	47.0	47.0		변*숙	김화군 김상면 은수리 ****			합계 필입
43	인원면 인원리 100-8	44-17	44-17	도	23.0	23.0	23.0	23.0		광	인원광역시			합계 필입
44	인원면 인원리 100-9	44-31	44-31	임	447.0	447.0	447.0	447.0		광	인원광역시			합계 필입
45	인원면 인원리 100-10	64-30	64-30	부	32.0	32.0	32.0	32.0		광	인원광역시			합계 필입
46	인원면 인원리 100-11	64-26	64-26	도	352.0	352.0	352.0	352.0		광	인원광역시			합계 필입
47	인원면 인원리 100-12	44-36	44-36	전	378.0	378.0	378.0	378.0		광	인원광역시			합계 필입
48	인원면 인원리 100-13	64-28	64-28	임	32.0	32.0	32.0	32.0		광	인원광역시			합계 필입
49	인원면 인원리 100-14	64-24	64-24	임	78.0	78.0	78.0	78.0		광	인원광역시			합계 필입
50	인원면 인원리 100-15	44-30	44-30	전	327.0	327.0	327.0	327.0		광	인원광역시			합계 필입
51	인원면 인원리 100-16	64-27	64-27	임	42.0	42.0	42.0	42.0		광	인원광역시			합계 필입
52	인원면 인원리 100-17	64-23	64-23	임	5.0	5.0	5.0	5.0		광	인원광역시			합계 필입
53	인원면 인원리 100-18	44-19	44-19	도	489.0	489.0	489.0	489.0		광	인원광역시			합계 필입
54	인원면 인원리 100-19	64-29	64-29	임	13.0	13.0	13.0	13.0		광	인원광역시			합계 필입

연도 번호	소재지	지번		지목	공부상 면적(m <sup>2</sup> )		필입 면적(m <sup>2</sup> )			소유자		관계인		비고
		기정	변경		기정	변경	기정	변경	종감	성명	주소	성명	주소	
55	인원면 인원리 100-20	64-25	64-25	임	9.0	9.0	9.0	9.0		광	인원광역시			합계 필입
56	인원면 인원리 100-21	43-23	43-23	대	18.0	18.0	18.0	18.0		광	인원광역시			합계 필입
57	인원면 인원리 100-22	43-17	43-17	대	6.0	6.0	6.0	6.0		광	인원광역시			합계 필입
58	인원면 인원리 100-23	44-1	44-1	도	53.0	53.0	53.0	53.0		국	국토교통부			합계 필입
59	인원면 인원리 100-24	43-11	43-11	대	28.0	28.0	28.0	28.0		광	인원광역시			합계 필입
60	인원면 인원리 100-25	43-26	43-26	부	13.0	13.0	13.0	13.0		광	인원광역시			합계 필입
61	인원면 인원리 100-26	43-16	43-16	도	23.0	23.0	23.0	23.0		광	인원광역시			합계 필입
62	인원면 인원리 100-27	43-25	43-25	전	14.0	14.0	14.0	14.0		광	인원광역시			합계 필입
63	인원면 인원리 100-28	43-15	43-15	전	41.0	41.0	41.0	41.0		광	인원광역시			합계 필입
64	인원면 인원리 100-29	41-2	41-2	도	66.0	66.0	66.0	66.0		국	국토교통부			합계 필입
65	인원면 인원리 100-30	41-5	41-5	부	390.0	390.0	390.0	390.0		광	인원광역시			합계 필입
66	인원면 인원리 100-31	43-28	43-28	전	33.0	33.0	33.0	33.0		광	인원광역시			합계 필입
67	인원면 인원리 100-32	43-1	43-1	도	66.0	66.0	66.0	66.0		국	국토교통부			합계 필입
68	인원면 인원리 100-33	43-24	43-24	전	339.0	339.0	339.0	339.0		광	인원광역시			합계 필입
69	인원면 인원리 100-34	43-27	43-27	전	16.0	16.0	16.0	16.0		광	인원광역시			합계 필입
70	인원면 인원리 100-35	686	686	도	5,189.0	5,189.0	1,723.0	1,723.0		국	국토교통부			합계 필입
71	인원면 인원리 100-36	42-20	42-20	전	218.0	218.0	218.0	218.0		광	인원광역시			합계 필입
72	인원면 인원리 100-37	42-1	42-1	도	36.0	36.0	36.0	36.0		국	국토교통부			합계 필입
73	인원면 인원리 100-38	42-3	42-3	도	26.0	26.0	26.0	26.0		광	인원광역시			합계 필입
74	인원면 인원리 100-39	42-19	42-19	전	35.0	35.0	35.0	35.0		광	인원광역시			합계 필입

연번	소재지	지번		지목	공부상 면적(m <sup>2</sup> )		편입 면적(m <sup>2</sup> )		소유자		관계인		비고
		기정	변경		기정	변경	종감	성명	주소	성명	주소		
75	강화읍 인현리	42-6	42-6	임	168.0	168.0	168.0	168.0	공	민천광역시			임용
76	강화읍 인현리	42-11	42-11	임	80.0	80.0	80.0	80.0	공	민천광역시			임용
77	강화읍 인현리	500-65	500-65	토	11.0	11.0	11.0	11.0	공	강화군			임용
78	강화읍 인현리	500-66	500-66	대	103.0	103.0	103.0	103.0	공	민천광역시			임용
79	강화읍 인현리	554-7	554-7	주	3.0	3.0	3.0	3.0	공	민천광역시			임용
80	강화읍 인현리	554-8	554-8	주	101.0	101.0	101.0	101.0	공	민천광역시			임용
81	강화읍 인현리	500-64	500-64	토	65.0	65.0	65.0	65.0	공	강화군			임용
82	강화읍 인현리	500-51	500-51	구	72.0	72.0	72.0	72.0	공	민천광역시			임용
83	강화읍 인현리	51-28	51-28	구	36.0	36.0	36.0	36.0	공	민천광역시			임용
84	강화읍 인현리	29-5	29-5	구	18.0	18.0	18.0	18.0	공	민천광역시			임용
85	강화읍 인현리	686-5	686-5	토	5.0	5.0	5.0	5.0	국	국토교통부			임용
86	강화읍 인현리	686-6	686-6	토	24.0	24.0	24.0	24.0	국	국토교통부			임용
87	강화읍 인현리	29-3	29-3	전	644.0	644.0	644.0	644.0	공	민천광역시			임용
88	강화읍 인현리	29-4	29-4	전	277.0	277.0	277.0	277.0	공	민천광역시			임용
89	강화읍 인현리	31-23	31-23	답	167.0	167.0	167.0	167.0	공	민천광역시			임용
90	강화읍 인현리	31-27	31-27	전	214.0	214.0	214.0	214.0	강·회	인천시 강화군 갈상면 온수리 ***			임용
91	강화읍 인현리	31-7	31-7	답	377.0	377.0	377.0	377.0	공	민천광역시			임용
92	강화읍 인현리	31-22	31-22	답	34.0	34.0	34.0	34.0	공	민천광역시			임용
93	강화읍 인현리	31-26	31-26	답	11.0	11.0	11.0	11.0	원·국	민천광역시 강화군 황도면 육안남로 ***호(디리제타온하우스)			임용
94	강화읍 인현리	31-21	31-21	답	28.0	28.0	28.0	28.0	원·국	민천광역시 강화군 황도면 육안남로 ***호(디리제타온하우스)			임용

연번	소재지	지번		지목	공부상 면적(m <sup>2</sup> )		편입 면적(m <sup>2</sup> )		소유자		관계인		비고
		기정	변경		기정	변경	종감	성명	주소	성명	주소		
95	강화읍 인현리	31-20	31-20	답	625.0	625.0	625.0	625.0	김·혜	서울시 송파구 방이동 ***원대홈타운스위트			임용
96	강화읍 인현리	31-18	31-18	답	81.0	81.0	81.0	81.0	안·복	인천광역시 강화군 갈상면 온수리 ***			임용
97	강화읍 인현리	31-25	31-25	답	320.0	320.0	320.0	320.0	안·복	인천시 강화군 갈상면 온수리 ***			임용
98	강화읍 인현리	31-19	31-19	답	26.0	26.0	26.0	26.0	김·래	서울시 송파구 방이동 ***원대홈타운스위트			임용
99	강화읍 인현리	48-1	48-1	전	314.0	314.0	314.0	314.0	공	민천광역시			임용
100	강화읍 인현리	31-24	31-24	답	23.0	23.0	23.0	23.0	조·영	인천시 미추홀구 우인동 ***			임용
101	강화읍 인현리	31-28	31-28	답	224.0	224.0	224.0	224.0	조·영	인천광역시 미추홀구 석정로 ***번길 **도화동	비	부동산세 과징	합류
102	강화읍 인현리	47-1	47-1	전	77.0	77.0	77.0	77.0	공	민천광역시			임용
103	강화읍 인현리	44-29	44-29	전	214.0	214.0	214.0	214.0	공	민천광역시			임용
104	강화읍 인현리	47-2	47-2	전	60.0	60.0	60.0	60.0	공	민천광역시			임용
105	강화읍 인현리	44-11	44-11	묘	33.0	33.0	33.0	33.0	공	민천광역시			임용
106	강화읍 인현리	44-32	44-32	묘	49.0	49.0	49.0	49.0	공	민천광역시			임용
107	강화읍 인현리	44-10	44-10	묘	4.0	4.0	4.0	4.0	공	민천광역시			임용
108	강화읍 인현리	44-28	44-28	전	213.0	213.0	213.0	213.0	공	민천광역시			임용
109	강화읍 인현리	44-47	44-47	전	9.0	9.0	9.0	9.0	공	민천광역시			임용
110	강화읍 인현리	44-38	44-38	전	34.0	34.0	34.0	34.0	공	민천광역시			임용

연번	소재지	지번		지목	공부상 면적(m <sup>2</sup> )		면적 면적(m <sup>2</sup> )			소유자		관계인		비고
		기정	변경		기정	변경	기정	변경	종감	성명	주소	성명	주소	
111	강화군 강화읍 가림리 111-1	44-53	44-53	전	204.0	204.0	204.0	204.0		공	인원광역시			강화군 강화읍 가림리 111-1
112	강화군 강화읍 가림리 112-1	44-48	44-48	임	8.0	8.0	8.0	8.0		공	인원광역시			강화군 강화읍 가림리 112-1
113	강화군 강화읍 가림리 113-1	44-40	44-40	임	384.0	384.0	384.0	384.0		공	인원광역시			강화군 강화읍 가림리 113-1
114	강화군 강화읍 가림리 114-1	44-24	44-24	전	285.0	285.0	285.0	285.0		공	인원광역시			강화군 강화읍 가림리 114-1
115	강화군 강화읍 가림리 115-1	44-44	44-44	전	88.0	88.0	88.0	88.0		공	인원광역시			강화군 강화읍 가림리 115-1
116	강화군 강화읍 가림리 116-1	44-7	44-7	전	91.0	91.0	91.0	91.0		공	인원광역시			강화군 강화읍 가림리 116-1
117	강화군 강화읍 가림리 117-1	44-37	44-37	전	270.0	270.0	270.0	270.0		공	인원광역시			강화군 강화읍 가림리 117-1
118	강화군 강화읍 가림리 118-1	44-26	44-26	전	218.0	218.0	218.0	218.0		공	인원광역시			강화군 강화읍 가림리 118-1
119	강화군 강화읍 가림리 119-1	41-8	41-8	전	75.0	75.0	75.0	75.0		공	인원광역시			강화군 강화읍 가림리 119-1
120	강화군 강화읍 가림리 120-1	41-7	41-7	전	248.0	248.0	248.0	248.0		공	인원광역시			강화군 강화읍 가림리 120-1
121	강화군 강화읍 가림리 121-1	34-32	34-32	임	54.0	54.0	54.0	54.0		공	인원광역시			강화군 강화읍 가림리 121-1
122	강화군 강화읍 가림리 122-1	34-24	34-24	임	4.0	4.0	4.0	4.0		공	인원광역시			강화군 강화읍 가림리 122-1
123	강화군 강화읍 가림리 123-1	34-30	34-30	대	19.0	19.0	19.0	19.0		공	인원광역시			강화군 강화읍 가림리 123-1
124	강화군 강화읍 가림리 124-1	34-21	34-21	대	18.0	18.0	18.0	18.0		공	인원광역시			강화군 강화읍 가림리 124-1
125	강화군 강화읍 가림리 125-1	34-42	34-42	임	76.0	76.0	76.0	76.0		공	인원광역시			강화군 강화읍 가림리 125-1
126	강화군 강화읍 가림리 126-1	34-23	34-23	임	113.0	113.0	113.0	113.0		공	인원광역시			강화군 강화읍 가림리 126-1
127	강화군 강화읍 가림리 127-1	34-41	34-41	임	2.0	2.0	2.0	2.0		공	인원광역시			강화군 강화읍 가림리 127-1
128	강화군 강화읍 가림리 128-1	41-9	41-9	전	335.0	335.0	335.0	335.0		공	인원광역시			강화군 강화읍 가림리 128-1
129	강화군 강화읍 가림리 129-1	41-3	41-3	토	179.0	179.0	179.0	179.0		공	인원광역시			강화군 강화읍 가림리 129-1
130	강화군 강화읍 가림리 130-1	34-40	34-40	임	5.0	5.0	5.0	5.0		공	인원광역시			강화군 강화읍 가림리 130-1

연번	소재지	지번		지목	공부상 면적(m <sup>2</sup> )		면적 면적(m <sup>2</sup> )			소유자		관계인		비고
		기정	변경		기정	변경	기정	변경	종감	성명	주소	성명	주소	
131	강화군 강화읍 가림리 131-1	34-43	34-43	임	43.0	43.0	43.0	43.0		공	인원광역시			강화군 강화읍 가림리 131-1
132	강화군 강화읍 가림리 132-1	41-1	41-1	전	83.0	83.0	83.0	83.0		공	인원광역시			강화군 강화읍 가림리 132-1
133	강화군 강화읍 가림리 133-1	34-39	34-39	임	2.0	2.0	2.0	2.0		공	인원광역시			강화군 강화읍 가림리 133-1
134	강화군 강화읍 가림리 134-1	34-29	34-29	임	2.0	2.0	2.0	2.0		공	인원광역시			강화군 강화읍 가림리 134-1
135	강화군 강화읍 가림리 135-1	34-19	34-19	임	7.0	7.0	7.0	7.0		공	인원광역시			강화군 강화읍 가림리 135-1
136	강화군 강화읍 가림리 136-1	34-28	34-28	임	4.0	4.0	4.0	4.0		공	인원광역시			강화군 강화읍 가림리 136-1
137	강화군 강화읍 가림리 137-1	40-8	40-8	창	42.0	42.0	42.0	42.0		공	인원광역시			강화군 강화읍 가림리 137-1
138	강화군 강화읍 가림리 138-1	40-3	40-3	전	375.0	375.0	375.0	375.0		공	인원광역시			강화군 강화읍 가림리 138-1
139	강화군 강화읍 가림리 139-1	39-5	39-5	창	4.0	4.0	4.0	4.0		공	인원광역시			강화군 강화읍 가림리 139-1
140	강화군 강화읍 가림리 140-1	39-4	39-4	임	400.0	400.0	400.0	400.0		공	인원광역시			강화군 강화읍 가림리 140-1
141	강화군 강화읍 가림리 141-1	51-52	51-52	잡	8.0	8.0	8.0	8.0		공	강화군			강화군 강화읍 가림리 141-1
142	강화군 강화읍 가림리 142-1	44-51	44-51	토	11.0	11.0	11.0	11.0		공	인원광역시			강화군 강화읍 가림리 142-1
143	강화군 강화읍 가림리 143-1	51-45	51-45	잡	4.0	4.0	4.0	4.0		공	인원광역시			강화군 강화읍 가림리 143-1
144	강화군 강화읍 가림리 144-1		500-52	토		366.0	366.0	366.0		공	강화군			강화군 강화읍 가림리 144-1
145	강화군 강화읍 가림리 145-1		500-56	토		39.0	39.0	39.0		국	국토교통부			강화군 강화읍 가림리 145-1
146	강화군 강화읍 가림리 146-1		500-55	토		373.0	373.0	373.0		공	강화군			강화군 강화읍 가림리 146-1
147	강화군 강화읍 가림리 147-1		500-4	토		305.0	200.0	200.0		공	강화군			강화군 강화읍 가림리 147-1
148	강화군 강화읍 가림리 148-1		500-8	토		75.0	61.0	61.0		국	국토교통부			강화군 강화읍 가림리 148-1
149	강화군 강화읍 가림리 149-1		500-2	토		279.0	197.0	197.0		국	국토교통부			강화군 강화읍 가림리 149-1
150	강화군 강화읍 가림리 150-1		500-12	토		71.0	71.0	71.0		공	강화군			강화군 강화읍 가림리 150-1

연번	소재지	지번		지목		공부상 면적(m <sup>2</sup> )		법정 면적(m <sup>2</sup> )		소유자		관계인		비고
		기정	변경	기정	변경	기정	변경	종감	성명	주소	성명	주소	관리	
151	강화군 인선면 인선리 151-1	500-26		도		20.0		20.0	20.0	공	강화군			법정 면적
152	강화군 인선면 인선리 152-1	500-25		도		226.0		226.0	226.0	공	강화군			법정 면적
153	강화군 인선면 인선리 153-1	689-4		도		260.0		78.0	78.0	국	국토교통부			법정 면적
154	강화군 인선면 인선리 154-1	551-28		도		24.0		24.0	24.0	공	강화군			법정 면적
155	강화군 인선면 인선리 155-1	551-37		도		33.0		33.0	33.0	황*기	강화군 칠성면 온수리			법정 면적
156	강화군 인선면 인선리 156-1	554-6		잡		78.0		78.0	78.0	황*기	강화군 칠성면 온수리	지분부분 시·종부도 (용기호) (기) (강화거점)		법정 면적
157	강화군 인선면 인선리 157-1	500-34		대		79.0		79.0	79.0	황*기	강화군 칠성면 온수리			법정 면적
158	강화군 인선면 인선리 158-1	554-5		주		79.0		79.0	79.0	황*기	강화군 칠성면 온수리	지분부분 시·종부도 (용기호) (기) (강화거점)		법정 면적
159	강화군 인선면 인선리 159-1	500-1		구		1.0		1.0	1.0	황*기	강화군 칠성면 온수리			법정 면적
160	강화군 인선면 인선리 160-1	51-40		도		38.0		38.0	38.0	나*걸	강화군 칠성면 온수리			법정 면적
161	강화군 인선면 인선리 161-1	64-31		도		510.0		484.0	484.0	국	국토교통부			법정 면적
1	강화군 인선면 인선리 1-1	산280-7	산280-7	원	원	1,072.0	1,072.0	1,072.0	1,072.0	공	인천광역시			법정 면적
2	강화군 인선면 인선리 2-1	산280-13	산280-13	원	원	507.0	507.0	507.0	507.0	공	인천광역시			법정 면적
3	강화군 인선면 인선리 3-1	산280-10	산280-10	원	원	576.0	576.0	576.0	576.0	공	인천광역시			법정 면적
4	강화군 인선면 인선리 4-1	산280-6	산280-6	원	원	490.0	490.0	490.0	490.0	공	인천광역시			법정 면적
5	강화군 인선면 인선리 5-1	산280-2	산280-2	원	원	400.0	400.0	400.0	400.0	공	인천광역시			법정 면적
6	강화군 인선면 인선리 6-1	산280-9	산280-9	원	원	485.0	485.0	485.0	485.0	공	인천광역시			법정 면적
7	강화군 인선면 인선리 7-1	산280-11	산280-11	원	원	154.0	154.0	154.0	154.0	공	인천광역시			법정 면적
8	강화군 인선면 인선리 8-1	산280-4	산280-4	원	원	534.0	534.0	534.0	534.0	공	인천광역시			법정 면적

연번	소재지	지번		지목		공부상 면적(m <sup>2</sup> )		법정 면적(m <sup>2</sup> )		소유자		관계인		비고
		기정	변경	기정	변경	기정	변경	종감	성명	주소	성명	주소	관리	
9	강화군 인선면 인선리 9-1	산280-5	산280-5	원	원	329.0	329.0	329.0	329.0	공	인천광역시			법정 면적
10	강화군 인선면 인선리 10-1	842-25	842-25	원	원	804.0	804.0	804.0	804.0	공	인천광역시			법정 면적
11	강화군 인선면 인선리 11-1	842-27	842-27	원	원	2,765.0	2,765.0	2,765.0	2,765.0	공	인천광역시			법정 면적
12	강화군 인선면 인선리 12-1	산278-1	산278-1	원	원	149.0	149.0	149.0	149.0	공	인천광역시			법정 면적
13	강화군 인선면 인선리 13-1	산277-8	산277-8	원	원	8.0	8.0	8.0	8.0	공	인천광역시			법정 면적
14	강화군 인선면 인선리 14-1	산277-1	산277-1	원	원	1,955.0	1,955.0	1,955.0	1,955.0	공	인천광역시			법정 면적
15	강화군 인선면 인선리 15-1	산277-6	산277-6	원	원	134.0	134.0	134.0	134.0	공	인천광역시			법정 면적
16	강화군 인선면 인선리 16-1	1124-5	1124-5	도	도	46.0	46.0	46.0	46.0	공	인천광역시			법정 면적
17	강화군 인선면 인선리 17-1	1124-13	1124-13	대	대	11.0	11.0	11.0	11.0	공	인천광역시			법정 면적
18	강화군 인선면 인선리 18-1	1124-17	1124-17	대	대	17.0	17.0	17.0	17.0	공	인천광역시			법정 면적
19	강화군 인선면 인선리 19-1	1124-14	1124-14	대	대	4.0	4.0	4.0	4.0	공	인천광역시			법정 면적
20	강화군 인선면 인선리 20-1	1124-4	1124-4	원	원	583.0	583.0	583.0	583.0	공	인천광역시			법정 면적
21	강화군 인선면 인선리 21-1	1124-2	1124-2	도	도	149.0	149.0	149.0	149.0	공	인천광역시			법정 면적
22	강화군 인선면 인선리 22-1	1361-8	1361-8	도	도	3,192.0	3,192.0	2,207.0	2,207.0	국	국토교통부			법정 면적
23	강화군 인선면 인선리 23-1	1124-15	1124-15	대	대	136.0	136.0	136.0	136.0	공	인천광역시			법정 면적
24	강화군 인선면 인선리 24-1	1128-26	1128-26	답	답	27.0	27.0	27.0	27.0	공	인천광역시			법정 면적
25	강화군 인선면 인선리 25-1	1123-32	1123-32	답	답	20.0	20.0	20.0	20.0	공	인천광역시			법정 면적
26	강화군 인선면 인선리 26-1	1124-6	1124-6	도	도	67.0	67.0	67.0	67.0	공	인천광역시			법정 면적
27	강화군 인선면 인선리 27-1	1128-23	1128-23	답	답	230.0	230.0	230.0	230.0	공	인천광역시			법정 면적

연번	소재지	지번		지목	공부상 면적(m <sup>2</sup> )		면적(m <sup>2</sup> )		소유자		관계인		비고
		기장	변경		기장	변경	기장	변경	종감	성명	주소	성명	
28	강화군 인안읍 인안리	산280-2	산280-2	도	397.0	397.0	397.0	397.0		양	인안광역시		당초 소유
29	강화군 인안읍 인안리	1128-251	128-25	답	47.0	47.0	47.0	47.0		공	인안광역시		소유권
30	강화군 인안읍 인안리	1123-311	123-31	답	69.0	69.0	69.0	69.0		양	인안광역시		소유권
31	강화군 인안읍 인안리	1128-241	128-24	답	51.0	51.0	51.0	51.0		양	인안광역시		소유권
32	강화군 인안읍 인안리	1128-131	128-13	답	561.0	561.0	561.0	561.0		공	인안광역시		소유권
33	강화군 인안읍 인안리	1126-381	126-38	구	166.0	166.0	166.0	166.0		국	농림축산식품부		당초 소유
34	강화군 인안읍 인안리	1123-241	123-24	도	26.0	26.0	26.0	26.0		양	인안광역시		소유권
35	강화군 인안읍 인안리	1126-181	126-18	도	215.0	215.0	215.0	215.0		국	국토교통부		당초 소유
36	강화군 인안읍 인안리	산279-2	산279-2	도	496.0	496.0	450.0	450.0		양	인안광역시		당초 소유
37	강화군 인안읍 인안리	1126-391	126-39	답	23.0	23.0	23.0	23.0		공	인안광역시		소유권
38	강화군 인안읍 인안리	1126-401	126-40	답	602.0	602.0	602.0	602.0		공	인안광역시		소유권
39	강화군 인안읍 인안리	산279-3	산279-3	도	1,411.0	1,411.0	1,411.0	1,411.0		양	강화군		당초 소유
40	강화군 인안읍 인안리	산277-5	산277-5	도	197.0	197.0	197.0	197.0		공	강화군		당초 소유
41	강화군 인안읍 인안리	1126-351	126-35	구	3.0	143.0	3.0	143.0	140.0	국	농림축산식품부		당초 소유
42	강화군 인안읍 인안리	1125-381	125-38	답	250.0	250.0	250.0	250.0		양	인안광역시		소유권
43	강화군 인안읍 인안리	산277-4	산277-4	도	198.0	198.0	198.0	198.0		공	강화군		당초 소유
44	강화군 인안읍 인안리	842-23	842-23	대	43.0	43.0	43.0	43.0		양	인안광역시		소유권
45	강화군 인안읍 인안리	842-26	842-26	대	82.0	82.0	82.0	82.0		양	인안광역시		소유권
46	강화군 인안읍 인안리	842-11	842-11	도	43.0	43.0	43.0	43.0		공	인안광역시		소유권
47	강화군 인안읍 인안리	842-24	842-24	대	214.0	214.0	214.0	214.0		양	인안광역시		소유권

연번	소재지	지번		지목	공부상 면적(m <sup>2</sup> )		면적(m <sup>2</sup> )		소유자		관계인		비고
		기장	변경		기장	변경	기장	변경	종감	성명	주소	성명	
48	강화군 인안읍 인안리	842-3	842-3	도	99.0	99.0	99.0	99.0		국	국토교통부		당초 소유
49	강화군 인안읍 인안리	842-10	842-10	도	50.0	50.0	50.0	50.0		공	인안광역시		소유권
50	강화군 인안읍 인안리	842-21	842-21	전	5.0	5.0	5.0	5.0		공	인안광역시		소유권
51	강화군 인안읍 인안리	843-12	843-12	도	50.0	50.0	50.0	50.0		국	국토교통부		당초 소유
52	강화군 인안읍 인안리	843-7	843-7	도	86.0	86.0	86.0	86.0		국	국토교통부		당초 소유
53	강화군 인안읍 인안리	1125-5	1125-5	도	50.0	50.0	50.0	50.0		국	국토교통부		당초 소유
54	강화군 인안읍 인안리	843-9	843-9	도	17.0	17.0	17.0	17.0		공	인안광역시		소유권
55	강화군 인안읍 인안리	843-10	843-10	도	370.0	370.0	370.0	370.0		공	인안광역시		당초 소유
56	강화군 인안읍 인안리	843-5	843-5	도	843.0	843.0	843.0	843.0		국	국토교통부		당초 소유
57	강화군 인안읍 인안리	843-22	843-22	전	13.0	13.0	13.0	13.0		공	인안광역시		소유권
58	강화군 인안읍 인안리	843-26	843-26	전	501.0	501.0	501.0	501.0		공	인안광역시		소유권
59	강화군 인안읍 인안리	843-21	843-21	도	8.0	8.0	8.0	8.0		공	강화군		당초 소유
60	강화군 인안읍 인안리	843-19	843-19	도	19.0	19.0	19.0	19.0		공	강화군		당초 소유
61	강화군 인안읍 인안리	843-25	843-25	도	24.0	24.0	24.0	24.0		공	강화군		당초 소유
62	강화군 인안읍 인안리	843-20	843-20	도	288.0	288.0	288.0	288.0		공	강화군		당초 소유
63	강화군 인안읍 인안리	843-23	843-23	도	3.0	3.0	3.0	3.0		공	인안광역시		소유권
64	강화군 인안읍 인안리	843-27	843-27	도	7.0	7.0	7.0	7.0		공	인안광역시		소유권
65	강화군 인안읍 인안리	1361-141	361-14	도	145.0	145.0	145.0	145.0		국	국토교통부		당초 소유
66	강화군 인안읍 인안리	845-15	845-15	도	7.0	7.0	7.0	7.0		공	강화군		당초 소유
67	강화군 인안읍 인안리	844-10	844-10	도	46.0	46.0	46.0	46.0		공	인안광역시		소유권

연번	소재지	지번		지목		공부상 면적(㎡)		편입 면적(㎡)			소유자		관계인		비고
		기정	변경	기정	변경	기정	변경	중감	성명	주소	성명	주소	관리		
68	강화군 인현리	844-40	844-40	도	도	2.0	2.0	2.0	2.0		공	인천광역시			공공용
69	강화군 인현리	844-39	844-39	전	전	159.0	159.0	159.0	159.0		공	인천광역시			공공용
70	강화군 인현리	844-15	844-15	도	도	122.0	122.0	122.0	122.0		공	강화군			공공용
71	강화군 인현리	844-11	844-11	도	도	13.0	13.0	13.0	13.0		공	인천광역시			공공용
72	강화군 인현리	844-7	844-7	도	도	13.0	13.0	13.0	13.0		국	국토교통부			공공용
73	강화군 인현리	844-14	844-14	도	도	89.0	89.0	89.0	89.0		관	인천광역시			공공용
74	강화군 인현리	844-36	844-36	대	대	215.0	215.0	215.0	215.0		공	인천광역시			공공용
75	강화군 인현리	844-38	844-38	대	대	3.0	3.0	3.0	3.0		관	인천광역시			공공용
76	강화군 인현리	844-34	844-34	천	천	352.0	352.0	352.0	352.0		국	국토교통부			공공용
77	강화군 인현리	844-35	844-35	도	도	91.0	91.0	91.0	91.0		공	인천광역시			공공용
78	강화군 인현리	844-37	844-37	답	답	3.0	3.0	3.0	3.0		공	인천광역시			공공용
79	강화군 인현리	1355-451	1355-451	구	구	603.0	603.0	603.0	603.0		국	농림축산식품부			공공용
80	강화군 인현리	1050-161	1050-161	원	원	2.0	2.0	2.0	2.0		공	강화군			공공용
81	강화군 인현리	1355-421	1355-421	구	구	6.0	6.0	6.0	6.0		국	농림축산식품부			공공용
82	강화군 인현리	1050-8	1050-8	도	도	213.0	213.0	213.0	213.0		공	강화군			공공용
83	강화군 인현리	1050-141	1050-141	원	원	4.0	4.0	4.0	4.0		공	강화군			공공용
84	강화군 인현리	1050-121	1050-121	답	답	54.0	54.0	54.0	54.0		공	인천광역시			공공용
85	강화군 인현리	1050-171	1050-171	답	답	26.0	26.0	26.0	26.0		공	인천광역시			공공용
86	강화군 인현리	1050-201	1050-201	답	답	7.0	7.0	7.0	7.0		공	인천광역시			공공용
87	강화군 인현리	1050-111	1050-111	답	답	5.0	5.0	5.0	5.0		공	인천광역시			공공용

연번	소재지	지번		지목		공부상 면적(㎡)		편입 면적(㎡)			소유자		관계인		비고
		기정	변경	기정	변경	기정	변경	중감	성명	주소	성명	주소	관리		
88	강화군 인현리	1049-111	1049-111	도	도	165.0	165.0	165.0	165.0		공	인천광역시			공공용
89	강화군 인현리	1049-171	1049-171	답	답	30.0	30.0	30.0	30.0		공	인천광역시			공공용
90	강화군 인현리	1049-5	1049-5	답	답	17.0	17.0	17.0	17.0		공	인천광역시			공공용
91	강화군 인현리	1049-101	1049-101	도	도	356.0	356.0	356.0	356.0		공	강화군			공공용
92	강화군 인현리	1049-281	1049-281	답	답	89.0	89.0	89.0	89.0		공	인천광역시			공공용
93	강화군 인현리	1049-8	1049-8	도	도	374.0	374.0	374.0	374.0		공	강화군			공공용
94	강화군 인현리	1049-261	1049-261	대	대	34.0	34.0	34.0	34.0		공	인천광역시			공공용
95	강화군 인현리	1052-4	1052-4	도	도	137.0	137.0	137.0	137.0		공	강화군			공공용
96	강화군 인현리	1049-271	1049-271	천	천	63.0	63.0	63.0	63.0		공	인천광역시			공공용
97	강화군 인현리	1053-101	1053-101	도	도	176.0	176.0	176.0	176.0		공	인천광역시			공공용
98	강화군 인현리	1053-161	1053-161	대	대	10.0	10.0	10.0	10.0		공	인천광역시			공공용
99	강화군 인현리	1053-8	1053-8	도	도	13.0	13.0	13.0	13.0		공	인천광역시			공공용
100	강화군 인현리	1053-4	1053-4	도	도	33.0	33.0	33.0	33.0		공	인천광역시			공공용
101	강화군 인현리	1053-6	1053-6	도	도	26.0	26.0	26.0	26.0		공	인천광역시			공공용
102	강화군 인현리	1054-3	1054-3	도	도	149.0	149.0	135.0	135.0		공	인천광역시			공공용
103	강화군 인현리	1053-5	1053-5	도	도	245.0	245.0	245.0	245.0		공	인천광역시			공공용
104	강화군 인현리	1054-121	1054-121	천	천	2.0	2.0	2.0	2.0		공	인천광역시			공공용
105	강화군 인현리	1054-111	1054-111	천	천	2.0	2.0	2.0	2.0		공	인천광역시			공공용
106	강화군 인현리	1053-9	1053-9	도	도	40.0	40.0	40.0	40.0		공	인천광역시			공공용
107	강화군 인현리	1053-171	1053-171	원	원	12.0	12.0	12.0	12.0		공	인천광역시			공공용

연도	소재지	지번		지목	공부상 면적(m <sup>2</sup> )		면적(m <sup>2</sup> )		소유자		관계인		비고
		기정	변경		기정	변경	기정	변경	종감	성명	주소	성명	
108	강화군 인왕면 신성리 1067-2	1077-2	1077-2	도	36.0	36.0	36.0	36.0	국	국토교통부			국토교통부
109	강화군 인왕면 신성리 1068-7	1068-7	1068-7	도	69.0	69.0	69.0	69.0	관	강화군			국토교통부
110	강화군 인왕면 신성리 1068-19	1068-19	1068-19	대	51.0	51.0	51.0	51.0	생	인원광역시			국토교통부
111	강화군 인왕면 신성리 1068-2	1068-2	1068-2	도	205.0	205.0	205.0	205.0	국	국토교통부			국토교통부
112	강화군 인왕면 신성리 1068-16	1068-16	1068-16	대	28.0	28.0	28.0	28.0	생	인원광역시			국토교통부
113	강화군 인왕면 신성리 1068-17	1068-17	1068-17	대	19.0	19.0	19.0	19.0	생	인원광역시			국토교통부
114	강화군 인왕면 신성리 1077-3	1077-3	1077-3	도	159.0	159.0	159.0	159.0	생	인원광역시			국토교통부
115	강화군 인왕면 신성리 1068-4	1068-4	1068-4	도	116.0	116.0	116.0	116.0	관	강화군			국토교통부
116	강화군 인왕면 신성리 1068-18	1068-18	1068-18	전	63.0	63.0	63.0	63.0	생	인원광역시			국토교통부
117	강화군 인왕면 신성리 1067-4	1067-4	1067-4	대	104.0	104.0	104.0	104.0	관	인원광역시			국토교통부
118	강화군 인왕면 신성리 1067-17	1067-17	1067-17	대	25.0	25.0	25.0	25.0	생	인원광역시			국토교통부
119	강화군 인왕면 신성리 1067-6	1067-6	1067-6	도	142.0	142.0	142.0	142.0	생	인원광역시			국토교통부
120	강화군 인왕면 신성리 1067-2	1067-2	1067-2	도	298.0	298.0	298.0	298.0	국	국토교통부			국토교통부
121	강화군 인왕면 신성리 1067-49	1067-49	1067-49	전	203.0	203.0	203.0	203.0	생	인원광역시			국토교통부
122	강화군 인왕면 신성리 1067-18	1067-18	1067-18	전	91.0	91.0	91.0	91.0	생	인원광역시			국토교통부
123	강화군 인왕면 신성리 1067-41	1067-41	1067-41	대	27.0	27.0	27.0	27.0	관	인원광역시			국토교통부
124	강화군 인왕면 신성리 1067-20	1067-20	1067-20	대	19.0	19.0	19.0	19.0	생	인원광역시			국토교통부
125	강화군 인왕면 신성리 1067-43	1067-43	1067-43	대	20.0	20.0	20.0	20.0	생	인원광역시			국토교통부
126	강화군 인왕면 신성리 1067-50	1067-50	1067-50	전	136.0	136.0	136.0	136.0	관	인원광역시			국토교통부
127	강화군 인왕면 신성리 1067-16	1067-16	1067-16	전	75.0	75.0	75.0	75.0	생	인원광역시			국토교통부

연도	소재지	지번		지목	공부상 면적(m <sup>2</sup> )		면적(m <sup>2</sup> )		소유자		관계인		비고
		기정	변경		기정	변경	기정	변경	종감	성명	주소	성명	
128	강화군 인왕면 신성리 1067-4	1067-4	1067-4	도	288.0	288.0	288.0	288.0	관	인원광역시			국토교통부
129	강화군 인왕면 신성리 1067-51	1067-51	1067-51	전	170.0	170.0	170.0	170.0	생	인원광역시			국토교통부
130	강화군 인왕면 신성리 1067-52	1067-52	1067-52	도	1,070.0	1,070.0	1,070.0	1,070.0	관	강화군			국토교통부
131	강화군 인왕면 신성리 1036-2	1036-2	1036-2	도	31.0	31.0	31.0	31.0	관	강화군			국토교통부
132	강화군 인왕면 신성리 1358-12	1358-12	1358-12	도	158.0	158.0	158.0	158.0	국	국토교통부			국토교통부
133	강화군 인왕면 신성리 1358-7	1358-7	1358-7	도	35.0	35.0	35.0	35.0	사	국토교통부			국토교통부
134	강화군 인왕면 신성리 1358-11	1358-11	1358-11	도	153.0	153.0	153.0	153.0	국	국토교통부			국토교통부
135	강화군 인왕면 신성리 1358-6	1358-6	1358-6	도	6.0	6.0	6.0	6.0	국	국토교통부			국토교통부
136	강화군 인왕면 신성리 1065-37	1065-37	1065-37	도	15.0	15.0	15.0	15.0	관	강화군			국토교통부
137	강화군 인왕면 신성리 1065-50	1065-50	1065-50	대	89.0	89.0	89.0	89.0	관	인원광역시			국토교통부
138	강화군 인왕면 신성리 1065-52	1065-52	1065-52	전	636.0	636.0	636.0	636.0	관	인원광역시			국토교통부
139	강화군 인왕면 신성리 1065-2	1065-2	1065-2	도	149.0	149.0	149.0	149.0	관	강화군			국토교통부
140	강화군 인왕면 신성리 1065-51	1065-51	1065-51	대	30.0	30.0	30.0	30.0	관	인원광역시			국토교통부
141	강화군 인왕면 신성리 1065-29	1065-29	1065-29	전	460.0	460.0	460.0	460.0	관	인원광역시			국토교통부
142	강화군 인왕면 신성리 1065-31	1065-31	1065-31	전	217.0	217.0	217.0	217.0	관	인원광역시			국토교통부
143	강화군 인왕면 신성리 1065-49	1065-49	1065-49	전	292.0	292.0	292.0	292.0	관	인원광역시			국토교통부
144	강화군 인왕면 신성리 1064-78	1064-78	1064-78	전	8.0	8.0	8.0	8.0	관	인원광역시			국토교통부
145	강화군 인왕면 신성리 1064-69	1064-69	1064-69	전	257.0	257.0	257.0	257.0	관	인원광역시			국토교통부
146	강화군 인왕면 신성리 1064-79	1064-79	1064-79	전	12.0	12.0	12.0	12.0	관	인원광역시			국토교통부
147	강화군 인왕면 신성리 1064-70	1064-70	1064-70	전	9.0	9.0	9.0	9.0	관	인원광역시			국토교통부

연번	소재지	지번		지목	공부상 면적(m <sup>2</sup> )		면적 면적(m <sup>2</sup> )			소유자		관계인		비고
		기정	변경		기정	변경	기정	변경	중감	성명	주소	성명	주소	
148	강화읍 신성리 1064-54	1064-54	1064-54	전	30.0	30.0	30.0	30.0		공	인천광역시			소유권 불명
149	강화읍 신성리 1064-50	1064-50		전	78.0		78.0			공	인천광역시			소유권 불명
149-1	강화읍 신성리 1064-83	1064-83		도	79.0		79.0	1.0		공	인천광역시			소유권 불명
150	강화읍 신성리 1064-48	1064-48	1064-48	도	1,076.0	1,076.0	1,076.0	1,076.0		공	강화군			소유권 불명
151	강화읍 신성리 1064-49	1064-49	1064-49	대	38.0	38.0	38.0	38.0		공	인천광역시			소유권 불명
152	강화읍 신성리 1064-77	1064-77	1064-77	대	84.0	84.0	84.0	84.0		공	인천광역시			소유권 불명
153	강화읍 신성리 1064-80	1064-80	1064-80	대	59.0	59.0	59.0	59.0		공	인천광역시			소유권 불명
154	강화읍 신성리 1064-82	1064-82	1064-82	전	6.0	6.0	6.0	6.0		공	인천광역시			소유권 불명
155	강화읍 신성리 1064-81	1064-81	1064-81	전	81.0		81.0			공	인천광역시			소유권 불명
155-1	강화읍 신성리 1064-86	1064-86		도	87.0		87.0	6.0		공	인천광역시			소유권 불명
156	강화읍 신성리 1064-72	1064-72	1064-72	전	272.0	272.0	272.0	272.0		공	인천광역시			소유권 불명
157	강화읍 신성리 1064-51	1064-51	1064-51	전	28.0	28.0	28.0	28.0		공	인천광역시			소유권 불명
158	강화읍 신성리 1121-9	1121-9	1121-9	도	552.0	552.0	552.0	552.0		공	인천광역시			소유권 불명
159	강화읍 신성리 1125-37	1125-37	1125-37	답	300.0	300.0	300.0	300.0		공	인천광역시			소유권 불명
160	강화읍 신성리 1125-9	1125-9	1125-9	도	906.0	906.0	906.0	906.0		공	강화군			소유권 불명
161	강화읍 신성리 1125-34	1125-34	1125-34	답	667.0	667.0	667.0	667.0		공	인천광역시			소유권 불명
162	강화읍 신성리 1125-36	1125-36	1125-36	답	10.0	10.0	10.0	10.0		공	인천광역시			소유권 불명
163	강화읍 신성리 1125-8	1125-8	1125-8	도	330.0	330.0	330.0	330.0		공	강화군			소유권 불명
164	강화읍 신성리 1125-33	1125-33	1125-33	답	170.0	170.0	170.0	170.0		공	인천광역시			소유권 불명
165	강화읍 신성리 1125-7	1125-7	1125-7	도	322.0	322.0	322.0	322.0		공	강화군			소유권 불명

연번	소재지	지번		지목	공부상 면적(m <sup>2</sup> )		면적 면적(m <sup>2</sup> )			소유자		관계인		비고
		기정	변경		기정	변경	기정	변경	중감	성명	주소	성명	주소	
166	강화읍 신성리 1125-32	1125-32	1125-32	답	247.0	247.0	247.0	247.0		공	인천광역시			소유권 불명
167	강화읍 신성리 1125-30	1125-30	1125-30	답	17.0	17.0	17.0	17.0		공	인천광역시			소유권 불명
168	강화읍 신성리 1125-31	1125-31	1125-31	답	126.0	126.0	126.0	126.0		공	인천광역시			소유권 불명
169	강화읍 신성리 1125-6	1125-6	1125-6	도	252.0	252.0	252.0	252.0		공	강화군			소유권 불명
170	강화읍 신성리 1125-29	1125-29	1125-29	답	15.0	15.0	15.0	15.0		공	인천광역시			소유권 불명
171	강화읍 신성리 1125-39	1125-39	1125-39	원	29.0	29.0	29.0	29.0		공	강화군			소유권 불명
172	강화읍 신성리 844-41	844-41	844-41	원	29.0	29.0	29.0	29.0		공	강화군			소유권 불명
173	강화읍 신성리 844-8	844-8	844-8	도	294.0	294.0	294.0	294.0		국	국토교통부			소유권 불명
174	강화읍 신성리 844-12	844-12	844-12	도	7.0	7.0	7.0	7.0		공	인천광역시			소유권 불명
175	강화읍 신성리 844-21	844-21	844-21	원	7.0	7.0	7.0	7.0		공	강화군			소유권 불명
176	강화읍 신성리 1050-25	1050-25	1050-25	도	16.0	16.0	16.0	16.0		공	인천광역시			소유권 불명
177	강화읍 신성리 1050-26	1050-26	1050-26	도	20.0	20.0	20.0	20.0		공	인천광역시			소유권 불명
178	강화읍 신성리 1050-24	1050-24	1050-24	답	144.0	144.0	144.0	144.0		공	강화군			소유권 불명
179	강화읍 신성리 1050-23	1050-23	1050-23	답	2.0	2.0	2.0	2.0		공	강화군			소유권 불명
180	강화읍 신성리 1049-13	1049-13	1049-13	답	4.0	4.0	4.0	4.0		공	인천광역시			소유권 불명
181	강화읍 신성리 1118-10	1118-10	1118-10	도	1.0	1.0	1.0	1.0		공	인천광역시			소유권 불명
182	강화읍 신성리 1118-8	1118-8	1118-8	도	6.0	6.0	6.0	6.0		공	인천광역시			소유권 불명
183	강화읍 신성리 1051-10	1051-10	1051-10	전	82.0	82.0	82.0	82.0		공	인천광역시			소유권 불명
184	강화읍 신성리 1051-15	1051-15	1051-15	전	79.0	79.0	79.0	79.0		공	인천광역시			소유권 불명
185	강화읍 신성리 1051-16	1051-16	1051-16	도	8.0	8.0	8.0	8.0		공	인천광역시			소유권 불명

연번	소재지	지번		지목	공부상 면적(㎡)		면적(㎡)			소유자		관계인		비고
		기정	변경		기정	변경	기정	변경	종감	성명	주소	성명	주소	
186	강화읍신성리	1051-17	1051-17	도	36.0	36.0	36.0	36.0		공	인원광역시			소유권면적
187	강화읍신성리	1355-46	1355-46	구	57.0	57.0	57.0	57.0		국	농림축산식품부			소유권면적
188	강화읍신성리	1355-43	1355-43	구	19.0	19.0	19.0	19.0		국	농림축산식품부			소유권면적
189	강화읍신성리	1051-7	1051-7	도	13.0	13.0	13.0	13.0		공	인원광역시			소유권면적
190	강화읍신성리	1051-14	1051-14	도	13.0	13.0	13.0	13.0		국	국토교통부			소유권면적
191	강화읍신성리	1051-12	1051-12	도	4.0	4.0	4.0	4.0		국	국토교통부			소유권면적
192	강화읍신성리	1049-12	1049-12	답	12.0	12.0	12.0	12.0		공	인원광역시			소유권면적
193	강화읍신성리	1358-14	1358-14	도	42.0	42.0	42.0	42.0		국	국토교통부			소유권면적
194	강화읍신성리	1051-1	1051-1	전	38.0	38.0	38.0	38.0		공	인원광역시			소유권면적
195	강화읍신성리	1051-3	1051-3	도	6.0	6.0	6.0	6.0		국	국토교통부			소유권면적
196	강화읍신성리	1051-5	1051-5	도	23.0	23.0	23.0	23.0		공	인원광역시			소유권면적
197	강화읍신성리	1051-8	1051-8	전	12.0	12.0	12.0	12.0		공	인원광역시			소유권면적
198	강화읍신성리	1049-7	1049-7	전	181.0	181.0	181.0	181.0		공	인원광역시			소유권면적
199	강화읍신성리	1051-11	1051-11	도	3.0	3.0	3.0	3.0		공	인원광역시			소유권면적
200	강화읍신성리	1051-9	1051-9	도	1.0	1.0	1.0	1.0		국	국토교통부			소유권면적
201	강화읍신성리	1049-6	1049-6	도	20.0	20.0	20.0	20.0		공	인원광역시			소유권면적
202	강화읍신성리	1049-9	1049-9	전	32.0	32.0	32.0	32.0		공	인원광역시			소유권면적
203	강화읍신성리	1052-1	1052-1	임	174.0	174.0	174.0	174.0		공	인원광역시			소유권면적
204	강화읍신성리	1052-2	1052-2	도	60.0	60.0	60.0	60.0		국	국토교통부			소유권면적
205	강화읍신성리	1052-3	1052-3	도	126.0	126.0	126.0	126.0		공	인원광역시			소유권면적

연번	소재지	지번		지목	공부상 면적(㎡)		면적(㎡)			소유자		관계인		비고
		기정	변경		기정	변경	기정	변경	종감	성명	주소	성명	주소	
206	강화읍신성리	1080-15	1080-15	대	33.0	33.0	33.0	33.0		공	인원광역시			소유권면적
207	강화읍신성리	1358-17	1358-17	도	1,562.0	1,562.0	1,562.0	1,562.0		국	국토교통부			소유권면적
208	강화읍신성리	1079-2	1079-2	도	20.0	20.0	20.0	20.0		국	국토교통부			소유권면적
209	강화읍신성리	1079-4	1079-4	답	19.0	19.0	19.0	19.0		공	인원광역시			소유권면적
210	강화읍신성리	1053-7	1053-7	도	83.0	83.0	83.0	83.0		공	인원광역시			소유권면적
211	강화읍신성리	1078-5	1078-5	임	214.0	214.0	214.0	214.0		공	인원광역시			소유권면적
212	강화읍신성리	1078-2	1078-2	도	69.0	69.0	69.0	69.0		국	국토교통부			소유권면적
213	강화읍신성리	1075-6	1075-6	답	1.0	1.0	1.0	1.0		공	인원광역시			소유권면적
214	강화읍신성리	1053-2	1053-2	도	99.0	99.0	99.0	99.0		국	국토교통부			소유권면적
215	강화읍신성리	1075-9	1075-9	대	8.0	8.0	8.0	8.0		공	인원광역시			소유권면적
216	강화읍신성리	1075-7	1075-7	대	14.0	14.0	14.0	14.0		공	인원광역시			소유권면적
217	강화읍신성리	1075-11	1075-11	대	9.0	9.0	9.0	9.0		공	인원광역시			소유권면적
218	강화읍신성리	1075-5	1075-5	대	154.0	154.0	154.0	154.0		공	인원광역시			소유권면적
219	강화읍신성리	1077-5	1077-5	전	741.0	741.0	741.0	741.0		공	인원광역시			소유권면적
220	강화읍신성리	1076-7	1076-7	전	23.0	23.0	23.0	23.0		공	인원광역시			소유권면적
221	강화읍신성리	1076-4	1076-4	전	175.0	175.0	175.0	175.0		공	인원광역시			소유권면적
222	강화읍신성리	1076-3	1076-3	대	127.0	127.0	127.0	127.0		공	인원광역시			소유권면적
223	강화읍신성리	1077-4	1077-4	도	30.0	30.0	30.0	30.0		공	인원광역시			소유권면적
224	강화읍신성리	1076-2	1076-2	도	38.0	38.0	38.0	38.0		공	인원광역시			소유권면적
225	강화읍신성리	1076-8	1076-8	대	6.0	6.0	6.0	6.0		공	인원광역시			소유권면적

연번	소재지	지번		지목	공부상 면적(m <sup>2</sup> )		면적 면적(m <sup>2</sup> )			소유자		관계인		비고
		기정	변경		기정	변경	기정	변경	종감	성명	주소	성명	주소	
226	강화군 신원1리	1076-9	1076-9	대	7.0	7.0	7.0	7.0		공	인원광역시			소유권변경
227	강화군 신원1리	1076-6	1076-6	대	7.0	7.0	7.0	7.0		공	인원광역시			소유권변경
228	강화군 신원1리	1070-36	1070-36	임	337.0	337.0	337.0	337.0		공	인원광역시			소유권변경
229	강화군 신원1리	1070-47	1070-47	임	27.0	27.0	27.0	27.0		공	인원광역시			소유권변경
230	강화군 신원1리	1069-1	1069-1	전	79.0	79.0	79.0	79.0		공	인원광역시			소유권변경
231	강화군 신원1리	1069-2	1069-2	도	179.0	179.0	179.0	179.0		공	인원광역시			소유권변경
232	강화군 신원1리	1070-32	1070-32	전	363.0	363.0	363.0	363.0		공	인원광역시			소유권변경
233	강화군 신원1리	1070-46	1070-46	전	14.0	14.0	14.0	14.0		공	인원광역시			소유권변경
234	강화군 신원1리	1070-49	1070-49	전	53.0	53.0	53.0	53.0		공	인원광역시			소유권변경
235	강화군 신원1리	1070-45	1070-45	전	2.0	2.0	2.0	2.0		공	인원광역시			소유권변경
236	강화군 신원1리	1070-48	1070-48	전	71.0	71.0	71.0	71.0		공	인원광역시			소유권변경
237	강화군 신원1리	1070-31	1070-31	전	206.0	206.0	206.0	206.0		공	인원광역시			소유권변경
238	강화군 신원1리	산32-2	산32-2	임	230.0	230.0	230.0	230.0		공	인원광역시			소유권변경
239	강화군 신원1리	1070-42	1070-42	전	2.0	2.0	2.0	2.0		공	인원광역시			소유권변경
240	강화군 신원1리	산32	산32	임	50.0	50.0	50.0	50.0		공	인원광역시			소유권변경
241	강화군 신원1리	1070-15	1070-15	전	79.0	79.0	79.0	79.0		공	인원광역시			소유권변경
242	강화군 신원1리	1070-3	1070-3	도	40.0	40.0	40.0	40.0		공	인원광역시			소유권변경
243	강화군 신원1리	1070-39	1070-39	대	49.0	49.0	49.0	49.0		공	인원광역시			소유권변경
244	강화군 신원1리	산37-6	산37-6	임	280.0	280.0	280.0	280.0		공	인원광역시			소유권변경
245	강화군 신원1리	1070-41	1070-41	전	7.0	7.0	7.0	7.0		공	인원광역시			소유권변경

연번	소재지	지번		지목	공부상 면적(m <sup>2</sup> )		면적 면적(m <sup>2</sup> )			소유자		관계인		비고
		기정	변경		기정	변경	기정	변경	종감	성명	주소	성명	주소	
246	강화군 신원1리	1070-6	1070-6	도	357.0	357.0	88.0	88.0		공	인원광역시			통과
247	강화군 신원1리	1070-40	1070-40	도	228.0	228.0	228.0	228.0		공	강화군			통과
248	강화군 신원1리	1064-67	1064-67	대	310.0	310.0	310.0	310.0		공	인원광역시			소유권변경
249	강화군 신원1리	1064-3	1064-3	도	541.0	541.0	541.0	541.0		공	강화군			통과
250	강화군 신원1리	1064-71	1064-71	전	88.0	88.0	88.0	88.0		공	인원광역시			소유권변경
251	강화군 신원1리	1064-68	1064-68	대	103.0	103.0	103.0	103.0		공	인원광역시			소유권변경
252	강화군 신원1리	1064-10	1064-10	도	169.0	169.0	169.0	169.0		공	인원광역시			통과
253	강화군 신원1리	1064-76	1064-76	대	19.0	19.0	19.0	19.0		공	인원광역시			소유권변경
254	강화군 신원1리	1064-65	1064-65	대	2.0	2.0	2.0	2.0		공	인원광역시			소유권변경
255	강화군 신원1리	1064-66	1064-66	대	50.0	50.0	50.0	50.0		공	인원광역시			소유권변경
256	강화군 신원1리	산46-20	산46-20	임	188.0	188.0	188.0	188.0		공	인원광역시			소유권변경
257	강화군 신원1리	산46-18	산46-18	도	338.0	338.0	338.0	338.0		공	인원광역시			통과
258	강화군 신원1리	983-20	983-20	구	55.0	55.0	55.0	55.0		국	농림축산식품부			통과
259	강화군 신원1리	977-18	977-18	대	10.0	10.0	10.0	10.0		공	인원광역시			소유권변경
260	강화군 신원1리	산47-6	산47-6	도	2,380.0	2,380.0	1,292.0	1,292.0		공	인원광역시			통과
261	강화군 신원1리	977-15	977-15	전	31.0	31.0	31.0	31.0		공	인원광역시			소유권변경
262	강화군 신원1리	977-17	977-17	전	1.0	1.0	1.0	1.0		공	인원광역시			소유권변경
263	강화군 신원1리	977-16	977-16	전	67.0	67.0	67.0	67.0		공	인원광역시			소유권변경
264	강화군 신원1리	산54-2	산54-2	도	1,190.0	1,190.0	608.0	608.0		공	인원광역시			통과
265	강화군 신원1리	산54-7	산54-7	임	77.0	77.0	77.0	77.0		공	인원광역시			소유권변경

일련 번호	소재지	지번		지목	공부상 면적(m <sup>2</sup> )		면적 면적(m <sup>2</sup> )		소유자		관계인		비고
		기정	변경		기정	변경	기정	변경	종감	성명	주소	성명	
266	강화읍 신성리	산54-6	산54-6	임	263.0	263.0	263.0	263.0		양	인천광역시		소유 면적
267	강화읍 신성리	939-7	939-7	전	20.0	20.0	20.0	20.0		관	인천광역시		소유 면적
268	강화읍 신성리	939-6	939-6	전	245.0	245.0	245.0	245.0		관	인천광역시		소유 면적
269	강화읍 신성리	1356-1	1356-1	구	66.0	66.0	66.0	66.0		국	농림축산식품부		소유 면적
270	강화읍 신성리	939-5	939-5	도	7.0	7.0	7.0	7.0		관	인천광역시		소유 면적
271	강화읍 신성리	940-7	940-7	전	75.0	75.0	75.0	75.0		관	인천광역시		소유 면적
272	강화읍 신성리	940-5	940-5	전	138.0	138.0	138.0	138.0		관	인천광역시		소유 면적
273	강화읍 신성리	939-2	939-2	구	155.0	155.0	155.0	155.0		관	인천광역시		소유 면적
274	강화읍 신성리	939-1	939-1	전	205.0	205.0	205.0	205.0		관	인천광역시		소유 면적
275	강화읍 신성리	940-6	940-6	구	49.0	49.0	49.0	49.0		관	인천광역시		소유 면적
276	강화읍 신성리	940-4	940-4	구	163.0	163.0	163.0	163.0		관	인천광역시		소유 면적
277	강화읍 신성리	940-1	940-1	전	112.0	112.0	112.0	112.0		관	인천광역시		소유 면적
278	강화읍 신성리	941-5	941-5	전	15.0	15.0	15.0	15.0		관	인천광역시		소유 면적
279	강화읍 신성리	1357-1	1357-1	구	77.0	77.0	77.0	77.0		국	농림축산식품부		소유 면적
280	강화읍 신성리	941-4	941-4	전	11.0	11.0	11.0	11.0		관	인천광역시		소유 면적
281	강화읍 신성리	936-2	936-2	전	268.0	268.0	268.0	268.0		관	인천광역시		소유 면적
282	강화읍 신성리	936-1	936-1	전	462.0	462.0	462.0	462.0		관	인천광역시		소유 면적
283	강화읍 신성리	938-7	938-7	전	26.0	26.0	26.0	26.0		관	인천광역시		소유 면적
284	강화읍 신성리	938-4	938-4	전	592.0	592.0	592.0	592.0		관	인천광역시		소유 면적
285	강화읍 신성리	938-6	938-6	창	67.0	67.0	67.0	67.0		관	인천광역시		소유 면적

일련 번호	소재지	지번		지목	공부상 면적(m <sup>2</sup> )		면적 면적(m <sup>2</sup> )		소유자		관계인		비고
		기정	변경		기정	변경	기정	변경	종감	성명	주소	성명	
286	강화읍 신성리	938-3	938-3	창	126.0	126.0	126.0	126.0		관	인천광역시		소유 면적
287	강화읍 신성리	938-5	938-5	창	271.0	271.0	271.0	271.0		관	인천광역시		소유 면적
288	강화읍 신성리	929-22	929-22	임	95.0	95.0	95.0	95.0		관	인천광역시		소유 면적
289	강화읍 신성리	938-8	938-8	창	119.0	119.0	119.0	119.0		관	인천광역시		소유 면적
290	강화읍 신성리	산57-5	산57-5	임	661.0	661.0	661.0	661.0		관	인천광역시		소유 면적
291	강화읍 신성리	929-25	929-25	임	490.0	490.0	490.0	490.0		관	인천광역시		소유 면적
292	강화읍 신성리	929-24	929-24	목	10.0	10.0	10.0	10.0		관	인천광역시		소유 면적
293	강화읍 신성리	939-4	939-4	도	7.0	7.0	7.0	7.0		관	인천광역시		소유 면적
294	강화읍 신성리	929-18	929-18	전	791.0	791.0	791.0	791.0		관	인천광역시		소유 면적
295	강화읍 신성리	929-27	929-27	임	244.0	244.0	244.0	244.0		관	인천광역시		소유 면적
296	강화읍 신성리	929-21	929-21	임	1,395.0	1,395.0	1,395.0	1,395.0		관	인천광역시		소유 면적
297	강화읍 신성리	산57-2	산57-2	도	1,190.0	900.0	814.0	900.0	86.0	관	인천광역시		소유 면적
298	강화읍 신성리	산59-2	산59-2	도	2,083.0	2,083.0	1,060.0	1,060.0		관	인천광역시		소유 면적
299	강화읍 신성리	산59-6	산59-6	임	662.0	662.0	662.0	662.0		관	인천광역시		소유 면적
300	강화읍 신성리	산59-7	산59-7	임	24.0	24.0	24.0	24.0		관	인천광역시		소유 면적
301	강화읍 신성리	산62-6	산62-6	임	34.0	34.0	34.0	34.0		관	인천광역시		소유 면적
302	강화읍 신성리	산62-8	산62-8	임	55.0	55.0	55.0	55.0		관	인천광역시		소유 면적
303	강화읍 신성리	산62-7	산62-7	임	893.0	893.0	893.0	893.0		관	인천광역시		소유 면적
304	강화읍 신성리	산62-9	산62-9	임	145.0	145.0	145.0	145.0		관	인천광역시		소유 면적
305	강화읍 신성리	산63-5	산63-5	임	544.0	544.0	544.0	544.0		관	인천광역시		소유 면적

대입 연도	소재지	지번		지목	공부상 면적(㎡)		면적 면적(㎡)		소유자		관계인		비고
		기장	변경		기장	변경	기장	변경	종감	성명	주소	성명	
306	강화군 강화읍 신성리 11-17	15-17	15-17	잡	52.0	52.0	52.0	52.0	공	인원광역시			소유권명
307	강화군 강화읍 신성리 15-16	15-16	15-16	잡	99.0	99.0	99.0	99.0	공	인원광역시			소유권명
308	강화군 강화읍 신성리 11-5	11-5	11-5	도	488.0	488.0	488.0	488.0	공	인원광역시			소유권명
309	강화군 강화읍 신성리 18-4	18-4	18-4	토	366.0	366.0	366.0	366.0	국	농림축산식품부			소유권명
310	강화군 강화읍 신성리 11-4	11-4	11-4	전	53.0	53.0	53.0	53.0	공	인원광역시			소유권명
311	강화군 강화읍 신성리 1369	1369	1369	토	486.0	486.0	202.0	202.0	국	국토교통부			소유권명
312	강화군 강화읍 신성리 11-6	11-6	11-6	전	67.0	67.0	67.0	67.0	공	인원광역시			소유권명
313	강화군 강화읍 신성리 10-14	10-14	10-14	도	37.0	37.0	37.0	37.0	공	인원광역시			소유권명
314	강화군 강화읍 신성리 10-1	10-1	10-1	답	489.0	489.0	489.0	489.0	공	인원광역시			소유권명
315	강화군 강화읍 신성리 10-8	10-8	10-8	토	93.0	93.0	93.0	93.0	공	인원광역시			소유권명
316	강화군 강화읍 신성리 10-13	10-13	10-13	토	13.0	13.0	13.0	13.0	공	인원광역시			소유권명
317	강화군 강화읍 신성리 9-4	9-4	9-4	토	42.0	42.0	42.0	42.0	공	인원광역시			소유권명
318	강화군 강화읍 신성리 9-1	9-1	9-1	답	76.0	76.0	76.0	76.0	공	인원광역시			소유권명
319	강화군 강화읍 신성리 8-3	8-3	8-3	토	50.0	50.0	50.0	50.0	공	인원광역시			소유권명
320	강화군 강화읍 신성리 3-2	3-2	3-2	토	350.0	350.0	22.0	22.0	공	인원광역시			소유권명
321	강화군 강화읍 신성리 3-1	3-1	3-4	전	96.0	54.0	57.0	54.0	-3.0	위·미	인천시 강화군 갈상면 갈화동로 3-1-1		소유권명
322	강화군 강화읍 신성리 2-2	2-2		토	20.0	2.0		-2.0					소유권명
323	강화군 강화읍 신성리 산62-2	산62-2	산62-2	토	83.0	83.0	83.0	83.0	공	인원광역시			소유권명
324	강화군 강화읍 신성리 산63-4	산63-4	산63-4	임	3,676.0	3,676.0	3,676.0	3,676.0	공	인원광역시			소유권명
325	강화군 강화읍 신성리 산63-2	산63-2	산63-2	토	793.0	793.0	793.0	793.0	공	인원광역시			소유권명

대입 연도	소재지	지번		지목	공부상 면적(㎡)		면적 면적(㎡)		소유자		관계인		비고
		기장	변경		기장	변경	기장	변경	종감	성명	주소	성명	
326	강화군 강화읍 신성리 산63-3	산63-3	산63-3	임	60.0	60.0	60.0	60.0	공	인원광역시			소유권명
327	강화군 강화읍 신성리 산64-3	산64-3	산64-3	임	46.0	46.0	46.0	46.0	공	인원광역시			소유권명
328	강화군 강화읍 신성리 산64-2	산64-2	산64-2	토	298.0	298.0	298.0	298.0	공	인원광역시			소유권명
329	강화군 강화읍 신성리 11-1	11-1	11-1	임	856.0	856.0	856.0	856.0	공	인원광역시			소유권명
330	강화군 강화읍 신성리 1370	1370	1370	구	4,714.0	4,714.0	372.0	372.0	국	농림축산식품부			소유권명
331	강화군 강화읍 신성리 10-2	10-2	10-2	답	1,299.0	1,299.0	1,299.0	1,299.0	공	인원광역시			소유권명
332	강화군 강화읍 신성리 1358-16	1358-16	1358-16	토	20.0	20.0	20.0	20.0	국	국토교통부			소유권명
333	강화군 강화읍 신성리 1080-14	1080-14	1080-14	대	16.0	16.0	16.0	16.0	감·완	경기도 시흥시 대화+로 3-1-1호 (대화동, 세성아파트)			소유권명
334	강화군 강화읍 신성리 1075-10	1075-10	1075-10	대	1.0	1.0	1.0	1.0	공	인원광역시			소유권명
335	강화군 강화읍 신성리 산277-9	산277-9	산277-9	임	287.0	287.0	287.0	287.0	공	인원광역시			소유권명
336	강화군 강화읍 신성리 1126-37	1126-37	1126-37	구	19.0	19.0	19.0	19.0	국	농림축산식품부			소유권명
337	강화군 강화읍 신성리 1366	1366	1366	토	6,274.0	6,274.0	554.0	554.0	국	국토교통부			소유권명
338	강화군 강화읍 신성리 16-14	16-14		임	506.0	3.0		-3.0					소유권명
339	강화군 강화읍 신성리 1064-75	1064-75	1064-75	토	48.0	48.0	48.0	48.0	공	인원광역시			소유권명
340	강화군 강화읍 신성리 977-6	977-25	977-25	전	1,619.0	70.0	74.0	70.0	-4.0	한·남	인천시 강화군 갈상면 갈척리 3-1-1		소유권명
341	강화군 강화읍 신성리 977-7	977-26	977-26	전	1,506.0	112.0	112.0	112.0	공	인원광역시			소유권명
342	강화군 강화읍 신성리 1125-20	1125-20		답	5.0	5.0	5.0	5.0	유·혼	인천광역시 강화군 갈상면 갈척리 3-1-1			소유권명
343	강화군 강화읍 신성리 1125-19	1125-19		답	10.0	10.0	10.0	10.0	방·규	강화군 갈상면 갈척리 3-1-1			소유권명
344	강화군 강화읍 신성리 1125-24	1125-24		답	77.0	31.0	31.0	31.0	방·규	강화군 갈상면 갈척리 3-1-1			소유권명
345	강화군 강화읍 신성리 1125-3	1125-3		답	220.0	86.0	86.0	86.0	방·규	강화군 갈상면 갈척리 3-1-1			소유권명

연도	소재지	지번		지목	공부상 면적(m <sup>2</sup> )		면적(m <sup>2</sup> )			소유자		관계인		비고
		기정	변경		기정	변경	기정	변경	증감	성명	주소	성명	주소	
346	강화군 인안면 신항리	1125-4	답		1,598.0		33.0	33.0	유+훈	인천광역시 강화군 갈상면 길치리 4-11				영리
347	강화군 인안면 신항리	1125-13	천		333.0		60.0	60.0	공	강화군				영리
348	강화군 인안면 신항리	1121-8	천		26.0		26.0	26.0	공	강화군				영리
349	강화군 인안면 신항리	1361-3	도		694.0		60.0	60.0	국	국토교통부				영리
350	강화군 인안면 신항리	1120-1	천		1,068.0		43.0	43.0	공	강화군				영리
351	강화군 인안면 신항리	1125-12	천		36.0		36.0	36.0	공	강화군				영리
352	강화군 인안면 신항리	1125-11	천		86.0		24.0	24.0	공	강화군				영리
353	강화군 인안면 신항리	1125-2	답		235.0		166.0	166.0	병+구	강화군 갈상면 길치리				영리
354	강화군 인안면 신항리	1126-36	구		3.0		3.0	3.0	국	농림축산식품부				영리
355	강화군 인안면 신항리	977-19	임		2.0		2.0	2.0	사+석	강화군 갈상면 길치리				영리
1	강화군 인안면 신항리	산71-11	산71-11	임	271.0	271.0	271.0	271.0	공	인천광역시				영리
2	강화군 인안면 신항리	산175	산175	도	3,273.0	3,273.0	2,618.0	2,618.0	국	국토교통부				영리
3	강화군 인안면 신항리	산39-1	산39-1	임	3,478.0	3,478.0	3,478.0	2,972.0	공	인천광역시				영리
4	강화군 인안면 신항리	산39-2		임	226.0		81.0							영리
5	강화군 인안면 신항리	161-118	161-118	천	47.0	47.0	47.0	47.0	공	인천광역시				영리
6	강화군 인안면 신항리	161-106	161-106	천	23.0	23.0	23.0	23.0	공	인천광역시				영리
7	강화군 인안면 신항리	161-119	161-119	천	14.0	14.0	14.0	14.0	공	인천광역시				영리
8	강화군 인안면 신항리	161-107	161-107	천	7.0	7.0	7.0	7.0	공	인천광역시				영리
9	강화군 인안면 신항리	161-8	161-123	천	2,080.0	453.0	453.0	453.0	전+수	경기도 안산시 단원구 경덕동 3-11 동 3-11호(경동 안산 고산·자투리지오)				영리

연도	소재지	지번		지목	공부상 면적(m <sup>2</sup> )		면적(m <sup>2</sup> )			소유자		관계인		비고
		기정	변경		기정	변경	기정	변경	증감	성명	주소	성명	주소	
10	강화군 인안면 신항리	161-15	161-15	대	381.0	381.0	381.0	381.0	공	인천광역시				영리
11	강화군 인안면 신항리	161-22	161-125	대	906.0	424.0	424.0	424.0	공	인천광역시				영리
12	강화군 인안면 신항리	161-99	161-99	천	330.0	330.0	330.0	330.0	공	인천광역시				영리
13	강화군 인안면 신항리	161-114	161-114	천	51.0	51.0	51.0	51.0	공	인천광역시				영리
14	강화군 인안면 신항리	161-103	161-103	천	87.0	87.0	87.0	87.0	공	인천광역시				영리
15	강화군 인안면 신항리	161-116	161-116	천	9.0	9.0	9.0	9.0	공	인천광역시				영리
16	강화군 인안면 신항리	161-115	161-115	목	23.0	23.0	23.0	23.0	공	인천광역시				영리
17	강화군 인안면 신항리	161-122	161-122	목	129.0	129.0	129.0	129.0	공	인천광역시				영리
18	강화군 인안면 신항리	161-121	161-121	천	1,286.0	1,286.0	1,286.0	1,286.0	공	인천광역시				영리
19	강화군 인안면 신항리	161-113	161-113	대	2.0	2.0	2.0	2.0	공	인천광역시				영리
20	강화군 인안면 신항리	161-101	161-101	대	374.0	374.0	374.0	374.0	공	인천광역시				영리
21	강화군 인안면 신항리	산41-13	산41-13	임	37.0	37.0	37.0	37.0	공	인천광역시				영리
22	강화군 인안면 신항리	161-120	161-120	임	6.0	6.0	6.0	6.0	공	강화군				영리
23	강화군 인안면 신항리	161-110	161-110	임	48.0	48.0	48.0	48.0	공	강화군				영리
24	강화군 인안면 신항리	산41-7		임	436.0		103.0							영리
25	강화군 인안면 신항리	산41-12	산41-12	임	632.0	632.0	632.0	632.0	공	인천광역시				영리
26	강화군 인안면 신항리	161-117	161-117	천	57.0	57.0	57.0	57.0	공	인천광역시				영리
27	강화군 인안면 신항리	161-105	161-105	천	173.0	173.0	173.0	173.0	공	인천광역시				영리
28	강화군 인안면 신항리	산41-5	산41-14	임	33.0	19.0	22.0	19.0	-3.0	김+수	경기도 광명시 광명동 3-11 동 3-11호(경동 안산 고산·자투리지오)			영리
										방+	인천시 강화군 갈상면 길치리 3-11			영리

영역	소재지	지번		지목	공부상 면적(m <sup>2</sup> )		면적(m <sup>2</sup> )			소유자		관계인		비고
		기정	변경		기정	변경	기정	변경	종감	성명	주소	성명	주소	
29	강화군 인화면 신원리	산41-10	산41-10	임	임	992.0	992.0	992.0	992.0		공	인화광역시		소유권변경
30	강화군 인화면 신원리	산41-11		임	임	66.0	53.0		-53.0					관리
31	강화군 인화면 신원리	산40-2	산40-2	임	임	2,513.0	2,513.0	2,513.0	2,110.0	-403.0	공	인화광역시		소유권변경
32	강화군 인화면 신원리	산40-3	산40-4	임	임	3,410.0	62.0	185.0	62.0	-123.0	서·석	인천시 강화읍 관정리 ***		지적분할
33	강화군 인화면 신원리	산38-4	산38-4	임	임	145.0	145.0	145.0	145.0		공	인화광역시		소유권변경
34	강화군 인화면 신원리	산38-5	산38-5	임	임	2,461.0	2,461.0	2,461.0	2,461.0		공	인화광역시		소유권변경
35	강화군 인화면 신원리	30-27	30-27	임	임	99.0	99.0	99.0	99.0		공	인화광역시		영양
36	강화군 인화면 신원리	산174	산174	도	도	2,975.0	2,975.0	1,495.0	1,495.0		국	국토교통부		영양
37	강화군 인화면 신원리	30-28	30-28	임	임	363.0	363.0	363.0	363.0		공	인화광역시		영양
38	강화군 인화면 신원리	1-12	1-12	도	도	20.0	20.0	20.0	20.0		공	인화광역시		영양
39	강화군 인화면 신원리	1-1	1-1	전	전	1,431.0	1,431.0	1,431.0	1,431.0		공	인화광역시		영양
40	강화군 인화면 신원리	1-2	1-2	대	대	202.0	202.0	202.0	202.0		공	인화광역시		영양
41	강화군 인화면 신원리	산178	산178	도	도	793.0	793.0	310.0	310.0		국	국토교통부		영양
42	강화군 인화면 신원리	1-5		도		350.0	23.0		-23.0					관리
43	강화군 인화면 신원리	1-4	1-4	광	광	947.0	947.0	185.0	947.0	762.0	주·회·평·간·합*	인천시 강화군 불운면 신원리 **		영양
44	강화군 인화면 신원리	1-7	1-7	광	광	1,939.0	1,939.0	1,939.0	1,939.0		주·회·평·간·합*	인천시 강화군 불운면 신원리 **		영양
45	강화군 인화면 신원리	산29	산29	임	임	496.0	496.0	15.0	15.0		주·회·평·간·합*	인천시 강화군 불운면 신원리 **		영양
46	강화군 인화면 신원리	30-23	30-23	임	임	444.0	444.0	444.0	444.0		공	인화광역시		영양
47	강화군 인화면 신원리	산34-6	산34-6	임	임	2,553.0	2,553.0	2,553.0	2,553.0		공	인화광역시		영양
48	강화군 인화면 신원리	산34-7	산34-7	임	임	192.0	192.0	192.0	192.0		공	인화광역시		영양

영역	소재지	지번		지목	공부상 면적(m <sup>2</sup> )		면적(m <sup>2</sup> )			소유자		관계인		비고
		기정	변경		기정	변경	기정	변경	종감	성명	주소	성명	주소	
49	강화군 인화면 신원리	산34-3	산34-3	임	임	4,587.0	4,587.0	4,587.0	4,587.0		공	인화광역시		영양
50	강화군 인화면 신원리	산34	산34	임	임	404.0	404.0	404.0	404.0		공	인화광역시		영양
51	강화군 인화면 신원리	산32-1	산32-1	임	임	194.0	194.0	194.0	194.0		공	인화광역시		영양
52	강화군 인화면 신원리	산34-9	산34-9	임	임	58.0	58.0	58.0	58.0		공	인화광역시		영양
53	강화군 인화면 신원리	산34-8	산34-8	임	임	3,107.0	3,107.0	3,107.0	3,107.0		공	인화광역시		영양
54	강화군 인화면 신원리	6-12	6-12	전	전	9.0	9.0	9.0	9.0		공	인화광역시		영양
55	강화군 인화면 신원리	산30	산30	임	임	1,388.0	1,388.0	146.0	146.0		유·레	인천시 강화읍 갑곶리 *** 유상아파트		영양
56	강화군 인화면 신원리	6-11	6-11	전	전	6.0	6.0	6.0	6.0		공	인화광역시		영양
57	강화군 인화면 신원리	672	672	도	도	3,140.0	3,140.0	215.0	215.0		국	국토교통부		영양
58	강화군 인화면 신원리	6-8	6-8	전	전	943.0	943.0	943.0	943.0		공	인화광역시		영양
59	강화군 인화면 신원리	6-10	6-10	답	답	219.0	219.0	219.0	219.0		공	인화광역시		영양
60	강화군 인화면 신원리	6-7	6-7	답	답	296.0	296.0	296.0	296.0		공	인화광역시		영양
61	강화군 인화면 신원리	666	666	국	국	8,606.0	8,606.0	71.0	71.0		국	농림축산식품부		영양
62	강화군 인화면 신원리	3-5	3-5	도	도	15.0	15.0	15.0	15.0		국	국토교통부		영양
63	강화군 인화면 신원리	3-6	3-6	답	답	73.0	73.0	73.0	73.0		공	인화광역시		영양
64	강화군 인화면 신원리	3-4	3-4	답	답	4.0	4.0	4.0	4.0		공	인화광역시		영양
65	강화군 인화면 신원리	2-2	2-2	도	도	89.0	89.0	89.0	89.0		국	국토교통부		영양
66	강화군 인화면 신원리	2-3	2-3	전	전	560.0	560.0	560.0	560.0		공	인화광역시		영양
67	강화군 인화면 신원리	산24-2	산24-2	임	임	554.0	554.0	554.0	554.0		공	인화광역시		영양
68	강화군 인화면 신원리	산25-4	산25-4	임	임	684.0	684.0	684.0	684.0		공	인화광역시		영양

대외 번호	소재지	지번		지목	공부상 면적(m <sup>2</sup> )		필면 면적(m <sup>2</sup> )			소유자			관계인			비고
		기정	변경		기정	변경	기정	변경	종감	성명	주소	성명	주소	관계		
															소유	
69	신촌강 신촌강 신촌강	1-8	1-8	전	1,689.0	1,689.0	1,689.0	1,689.0	공	민천광역시						
70	신촌강 신촌강 신촌강	산25-5	산25-5	임	117.0	117.0	117.0	117.0	공	민천광역시						
71	신촌강 신촌강 신촌강	산25-3	산25-3	임	309.0	309.0	309.0	309.0	공	민천광역시						
72	신촌강 신촌강 신촌강	산27-1	산27-1	임	3,608.0	3,608.0	3,608.0	3,608.0	공	민천광역시						
73	신촌강 신촌강 신촌강	산71-12	산71-12	임	14.0	14.0	14.0	14.0	공	민천광역시						
74	신촌강 신촌강 신촌강	3-7	3-7	답	88.0	88.0	88.0	88.0	공	민천광역시						
75	신촌강 신촌강 신촌강	산38-3		임	356.0			-245.0								
76	신촌강 신촌강 신촌강	산38		임	3,372.0		205.0	-205.0								
1	신촌강 신촌강 신촌강	1048-22	1048-22	잡	1,878.0	1,878.0	1,878.0	1,878.0	공	민천광역시						
2	신촌강 신촌강 신촌강	1048-25	1048-25	임	36.0	36.0	36.0	36.0	공	민천광역시						
3	신촌강 신촌강 신촌강	1048-24	1048-24	잡	442.0	442.0	442.0	442.0	공	민천광역시						
4	신촌강 신촌강 신촌강	1048-19	1048-19	잡	42.0	42.0	42.0	42.0	공	민천광역시						
5	신촌강 신촌강 신촌강	1048-20	1048-20	잡	1,524.0	1,524.0	1,524.0	1,524.0	공	민천광역시						
6	신촌강 신촌강 신촌강	1048-33	1048-33	잡	49.0	49.0	49.0	49.0	공	민천광역시						
7	신촌강 신촌강 신촌강	산147-3	1048-45	임	418.0	410.8	377.0	410.8	33.8	정·영	인천시 강화군 강화읍 관월리 ***					
8	신촌강 신촌강 신촌강	1050-23	1050-23	임	32.0	32.0	32.0	32.0	공	민천광역시						
9	신촌강 신촌강 신촌강	1048-15	1048-15	광	2,167.0	2,167.0	2,167.0	2,167.0	공	민천광역시						
10	신촌강 신촌강 신촌강	1048-32	1048-32	광	28.0	28.0	28.0	28.0	공	민천광역시						
11	신촌강 신촌강 신촌강	1048-18	1048-18	광	1.0	1.0	1.0	1.0	공	민천광역시						

대외 번호	소재지	지번		지목	공부상 면적(m <sup>2</sup> )		필면 면적(m <sup>2</sup> )			소유자			관계인			비고
		기정	변경		기정	변경	기정	변경	종감	성명	주소	성명	주소	관계		
															소유	
12	신촌강 신촌강 신촌강	1048-27	1048-27	광	91.0	91.0	91.0	91.0	공	민천광역시						
13	신촌강 신촌강 신촌강	산149-3	1048-40	임	300.0	300.0	300.0	300.0	공	민천광역시						
14	신촌강 신촌강 신촌강	1048-28	1048-28	답	490.0	490.0	490.0	490.0	공	민천광역시						
15	신촌강 신촌강 신촌강	1072	1072	구	3,392.0	3,392.0	178.0	178.0	국	농림축산식품부						
16	신촌강 신촌강 신촌강	1048-26	1048-26	광	53.0	53.0	53.0	53.0	국·원·사·신	인천시 강화군 강화동로 ***						
17	신촌강 신촌강 신촌강	1049-1	1049-1	전	393.0	393.0	393.0	393.0	공	민천광역시						
18	신촌강 신촌강 신촌강	1049-3	1049-3	도	5.0	5.0	5.0	5.0	공	민천광역시						
19	신촌강 신촌강 신촌강	1045-6	1045-6	도	56.0	56.0	56.0	56.0	공	민천광역시						
20	신촌강 신촌강 신촌강	산162-1	1051-5	임	19.0	19.0	19.0	19.0	공	민천광역시						
21	신촌강 신촌강 신촌강	1069-9	1069-9	임	482.0	482.0	482.0	482.0	공	민천광역시						
22	신촌강 신촌강 신촌강	1043-5	1043-5	도	133.0	133.0	133.0	133.0	공	민천광역시						
23	신촌강 신촌강 신촌강	산163-2	1069-12	도	595.0	523.5	595.0	523.5	-71.5	국	국토교통부					
24	신촌강 신촌강 신촌강	1069	1069	도	4,243.0	4,243.0	1,688.0	1,688.0	국	국토교통부						
25	신촌강 신촌강 신촌강	1069-10	1069-10	광	12.0	12.0	12.0	12.0	공	민천광역시						
26	신촌강 신촌강 신촌강	산164-2	1038-5	도	198.0	129.8	144.0	129.8	-14.2	공	민천광역시					
27	신촌강 신촌강 신촌강	산164-4	1038-2	임	41.0	50.0	41.0	50.0	9.0	만·태	서울특별시 영등포구 국회대로 ***·***동 (당산동·가당신동·반도유보라벨리스)					
28	신촌강 신촌강 신촌강	1039-6	1039-6	도	64.0	64.0	64.0	64.0	만·회	서울시 영등포구 국회대로 ***·***동 (당산동·가당신동·반도유보라벨리스)						
29	신촌강 신촌강 신촌강	1039-5	1039-5	도	10.0	10.0	10.0	10.0	공	민천광역시						
30	신촌강 신촌강 신촌강	1036-5	1036-5	답	6.0	6.0	6.0	6.0	만·회	서울시 영등포구 국회대로 ***·***동 (당산동·가당신동·반도유보라벨리스)						
31	신촌강 신촌강 신촌강	1036-4	1036-4	답	231.0	231.0	231.0	231.0	만·회	서울시 영등포구 국회대로 ***·***동 (당산동·가당신동·반도유보라벨리스)						

연번	소재지	지번		지목	공부상 면적(m <sup>2</sup> )		면적(m <sup>2</sup> )			소유자		관계인			비고
		기정	변경		기정	변경	기정	변경	중합	성명	주소	성명	주소	관계	
32	강화읍 인현리 1036-1	1036-1	1036-1	도	60.0	60.0	60.0	60.0		국	국토교통부				공공용
33	강화읍 인현리 1027	1027	1027	전	965.0	965.0	965.0	965.0		공	인천광역시				공공용
34	강화읍 인현리 1026-11	1026-11	1026-7	대	174.0	174.0	174.0	174.0		행	인천광역시				공공용
35	강화읍 인현리 1026-6	1026-6	1026-6	대	56.0	56.0	56.0	56.0		행	인천광역시				공공용
36	강화읍 인현리 1026-7	1026-7	1026-7	대	45.0	45.0	45.0	45.0		행	인천광역시				공공용
37	강화읍 인현리 1026-8	1026-8	1026-8	대	10.0	10.0	10.0	10.0		행	인천광역시				공공용
38	강화읍 인현리 1026-9	1026-9	1026-9	대	91.0	91.0	91.0	91.0		행	인천광역시				공공용
39	강화읍 인현리 1025-1	1025-1	1025-1	전	1,134.0	1,134.0	1,134.0	1,134.0		행	인천광역시				공공용
40	강화읍 인현리 1025-2	1025-2	1025-2	도	96.0	96.0	96.0	96.0		행	인천광역시				공공용
41	강화읍 인현리 1013-2	1013-2	1013-2	도	152.0	152.0	152.0	152.0		행	인천광역시				공공용
42	강화읍 인현리 1013-3	1013-3	1013-3	도	10.0	10.0	10.0	10.0		행	인천광역시				공공용
43	강화읍 인현리 1013-1	1013-1	1013-1	창	300.0	300.0	300.0	300.0		행	인천광역시				공공용
44	강화읍 인현리 1026-15	1026-15	1026-15	일	4.0	4.0	4.0	4.0		행	인천광역시				공공용
45	강화읍 인현리 1026-16	1026-16	1026-16	일	6.0	6.0	6.0	6.0		행	인천광역시				공공용
46	강화읍 인현리 1026-10	1026-10	1026-10	일	6.0	6.0	6.0	6.0		행	인천광역시				공공용
47	강화읍 인현리 428-51	428-51	428-51	도	37.0	37.0	37.0	37.0		행	인천광역시				공공용
48	강화읍 인현리 428-50	428-50	428-50	도	310.0	310.0	310.0	310.0		행	인천광역시				공공용
49	강화읍 인현리 1011-2	1011-2	1011-2	도	43.0	43.0	43.0	43.0		행	인천광역시				공공용
50	강화읍 인현리 1011-3	1011-3	1011-3	전	1,435.0	1,435.0	1,435.0	1,435.0		행	인천광역시				공공용
51	강화읍 인현리 428-49	428-49	428-49	도	91.0	91.0	91.0	91.0		국	국토교통부				공공용

연번	소재지	지번		지목	공부상 면적(m <sup>2</sup> )		면적(m <sup>2</sup> )			소유자		관계인			비고
		기정	변경		기정	변경	기정	변경	중합	성명	주소	성명	주소	관계	
52	강화읍 인현리 1010-3	1010-3	1010-6	도	16.8	16.8	16.8	16.8		공	인천광역시				공공용
52-1	강화읍 인현리 1010-3	1010-3	1010-7	도	453.0	87.1	104.0	87.1	-0.1	공	인천광역시				공공용
53	강화읍 인현리 1010-1	1010-4	1010-4	담	823.0	667.8	639.0	667.8	28.8	공	인천광역시				공공용
54	강화읍 인현리 10146-7	10146-7	10146-16	일	151.0	151.0	151.0	151.0		공	인천광역시				공공용
55	강화읍 인현리 10147-1	10147-1	10148-17	일	418.0	418.0	418.0	418.0		공	인천광역시				공공용
56	강화읍 인현리 1048-31	1048-31	1048-31	창	3.0	3.0	3.0	3.0		주+회+서+산	인천시 강화군 불은면 두문리 ***				주택용
57	강화읍 인현리 1048-30	1048-44	1048-44	창	1,142.0	1,095.5	1,097.0	1,095.5	-1.5	주+회+서+산	인천시 강화군 불은면 두문리 ***				주택용
58	강화읍 인현리 1046-5	1046-6	1046-6	대	173.0	11.4	10.0	11.4	1.4	주+회+서+산	인천시 강화군 불은면 두문리 ***				주택용
59	강화읍 인현리 1045-7	1045-8	1045-8	일	1,492.0	1,012.2	1,013.0	1,012.2	-0.8	주+회+서+산	서울특별시 마포구 월드컵로***일***(서고동)				주택용
60	강화읍 인현리 1043-17	1043-17	1043-17	일	1,057.0	1,057.0	1,057.0	1,057.0		주+회+서+산	서울특별시 강남구 인테루=강***호(역삼동)				주택용
61	강화읍 인현리 1043-19	1043-19	1043-19	전	1,122.0	1,122.0	1,122.0	1,122.0		주+회+서+산	서울특별시 강남구 인테루=강***호(역삼동)				주택용
62	강화읍 인현리 1043-18	1043-18	1043-18	담	30.0	30.0	30.0	30.0		주+회+서+산	서울특별시 강남구 인테루=강***호(역삼동)				주택용
63	강화읍 인현리 1043-16	1043-16	1043-16	전	124.0	124.0	124.0	124.0		주+회+서+산	서울특별시 마포구 월드컵로***일***(서고동)				주택용
64	강화읍 인현리 1043-21	1043-21	1043-21	도	159.0	108.9	129.0	108.9	-20.1	주+회+서+산	인천광역시 옹진군 북도면 시도루***호(송동=가)				주택용
65	강화읍 인현리 1043-4	1043-4	1043-4	전	279.0	279.0	279.0	279.0		주+회+서+산	서울시 중구 필동로=길***호(장충동=가)				주택용
66	강화읍 인현리 1042-3	1042-3	1042-3	담	13.0	13.0	13.0	13.0		주+회+서+산	서울특별시 강남구 인테루=강***호(역삼동)				주택용
67	강화읍 인현리 1042-2	1042-2	1042-2	담	53.0	53.0	53.0	53.0		주+회+서+산	서울특별시 강남구 인테루=강***호(역삼동)				주택용

연도 지번	소재지	지번		지목	공부상 면적(m <sup>2</sup> )		면적 면적(m <sup>2</sup> )		소유자		관계인		비고
		기정	변경		기정	변경	기정	변경	종감	성명	주소	성명	
68	강화읍 신원리	1040	1040	전	324.0	324.0	324.0	324.0	공	인원광역시			강화읍 신원리
69	강화읍 신원리	1041-2	1041-2	답	3.0	3.0	3.0	3.0	공	인원광역시			강화읍 신원리
70	강화읍 신원리	1041-1	1041-1	답	61.0	61.0	61.0	61.0	공	인원광역시			강화읍 신원리
71	강화읍 신원리	1035	1035	전	562.0	562.0	562.0	562.0	공	인원광역시			강화읍 신원리
72	강화읍 신원리	1034-2	1034-2	답	40.0	40.0	40.0	40.0	공	인원광역시			강화읍 신원리
73	강화읍 신원리	1034-1	1034-1	답	1,783.0	1,783.0	1,783.0	1,783.0	공	인원광역시			강화읍 신원리
74	강화읍 신원리	1028-2	1028-2	답	63.0	63.0	63.0	63.0	공	인원광역시			강화읍 신원리
75	강화읍 신원리	1028-1	1028-1	답	843.0	843.0	843.0	843.0	공	인원광역시			강화읍 신원리
76	강화읍 신원리	1074	1074	구	1,200.0	1,200.0	292.0	292.0	국	농림축산식품부			강화읍 신원리
77	강화읍 신원리	1022-1	1022-1	대	70.0	70.0	70.0	70.0	공	강화군			강화읍 신원리
78	강화읍 신원리	1023-4	1023-4	답	2.0	2.0	2.0	2.0	공	인원광역시			강화읍 신원리
79	강화읍 신원리	1023-3	1023-3	답	15.0	15.0	15.0	15.0	공	인원광역시			강화읍 신원리
80	강화읍 신원리	1013-4	1013-4	대	538.0	538.0	538.0	538.0	공	강화군			강화읍 신원리
81	강화읍 신원리	1013-8	1013-8	전	22.0	22.0	22.0	22.0	공	인원광역시			강화읍 신원리
82	강화읍 신원리	1013-7	1013-7	전	605.0	605.0	605.0	605.0	공	인원광역시			강화읍 신원리
83	강화읍 신원리	1014-3	1014-3	전	21.0	21.0	21.0	21.0	공	인원광역시			강화읍 신원리
84	강화읍 신원리	1009-4	1009-4	답	21.0	21.0	21.0	21.0	공	인원광역시			강화읍 신원리
85	강화읍 신원리	1009-5	1009-5	답	2,563.0	2,563.0	2,563.0	2,563.0	공	인원광역시			강화읍 신원리
86	강화읍 신원리	1004-13	1004-13	전	174.0	174.0	174.0	174.0	공	인원광역시			강화읍 신원리
87	강화읍 신원리	1004-4	1004-4	도	7.0	7.0	7.0	7.0	공	인원광역시			강화읍 신원리

연도 지번	소재지	지번		지목	공부상 면적(m <sup>2</sup> )		면적 면적(m <sup>2</sup> )		소유자		관계인		비고
		기정	변경		기정	변경	기정	변경	종감	성명	주소	성명	
88	강화읍 신원리	1004-6	1004-6	전	74.0	74.0	74.0	74.0	공	인원광역시			강화읍 신원리
89	강화읍 신원리	1004-16	1004-16	도	6.0	6.0	6.0	6.0	공	인원광역시			강화읍 신원리
90	강화읍 신원리	1003-6	1003-6	전	169.0	169.0	169.0	169.0	공	인원광역시			강화읍 신원리
91	강화읍 신원리	1003-13	1003-13	도	91.0	91.0	91.0	91.0	공	인원광역시			강화읍 신원리
92	강화읍 신원리	1003-4	1003-4	도	46.0	46.0	46.0	46.0	공	인원광역시			강화읍 신원리
93	강화읍 신원리	1003-12	1003-12	도	26.0	26.0	26.0	26.0	국	국토교통부			강화읍 신원리
94	강화읍 신원리	996-2	996-2	도	50.0	50.0	50.0	50.0	국	국토교통부			강화읍 신원리
95	강화읍 신원리	431-5	431-10	도	132.0	78.8	67.0	78.8	11.8	공	인원광역시		강화읍 신원리
96	강화읍 신원리	431-8	431-8	대	9.0	9.0	9.0	9.0	공	인원광역시			강화읍 신원리
97	강화읍 신원리	432-4	432-4	전	76.0	76.0	76.0	76.0	공	인원광역시			강화읍 신원리
98	강화읍 신원리	432-3	432-3	전	790.0	790.0	790.0	790.0	공	인원광역시			강화읍 신원리
99	강화읍 신원리	431-9	431-9	전	9.0	9.0	9.0	9.0	공	인원광역시			강화읍 신원리
100	강화읍 신원리	1073	1073	도	5,145.0	5,145.0	461.0	461.0	국	국토교통부			강화읍 신원리
101	강화읍 신원리	397-10	397-10	전	64.0	64.0	64.0	64.0	공	인원광역시			강화읍 신원리
102	강화읍 신원리	397-7	397-7	전	755.0	755.0	755.0	755.0	공	인원광역시			강화읍 신원리
103	강화읍 신원리	1068-16	1068-16	전	2.0	2.0	2.0	2.0	국	국토교통부			강화읍 신원리
104	강화읍 신원리	1068-14	1068-14	전	87.0	87.0	87.0	87.0	국	국토교통부			강화읍 신원리
105	강화읍 신원리	395-16	395-16	답	8.0	8.0	8.0	8.0	공	인원광역시			강화읍 신원리
106	강화읍 신원리	395-19	395-19	답	557.0	557.0	557.0	557.0	공	인원광역시			강화읍 신원리
107	강화읍 신원리	395-5	395-5	전	66.0	66.0	66.0	66.0	공	인원광역시			강화읍 신원리

대외연번	소재지	지번		지목	공부상 면적(m <sup>2</sup> )		면적 면적(m <sup>2</sup> )			소유자		관계인					
		기정	변경		기정	변경	기정	변경	종감	성명	주소	성명	주소	관리	비고		
108	강화읍 우곡리 1가 395-17	395-17	395-17	전	207.0	207.0	207.0	207.0		공	인천광역시						
109	강화읍 우곡리 1가 395-18	395-18	395-18	전	105.0	105.0	105.0	105.0		공	인천광역시						
110	강화읍 우곡리 1가 395-1	395-1	395-1	도	149.0	149.0	149.0	149.0		국	국토교통부						
111	강화읍 우곡리 1가 395-15	395-15	395-15	전	289.0	289.0	289.0	289.0		공	인천광역시						
112	강화읍 우곡리 1가 443-4	443-4	443-4	전	99.0	99.0	99.0	99.0		공	인천광역시						
113	강화읍 우곡리 1가 443-2	443-2	443-2	도	493.0	493.0	493.0	493.0		공	인천광역시						
114	강화읍 우곡리 1가 394-4	394-4	394-4	도	9.0	9.0	9.0	9.0		국	국토교통부						
115	강화읍 우곡리 1가 448-8	448-8	448-8	도	8.0	8.0	8.0	8.0		국	국토교통부						
116	강화읍 우곡리 1가 443-5	443-5	443-5	답	678.0	678.0	678.0	678.0		공	인천광역시						
117	강화읍 우곡리 1가 448-4	448-4	448-4	도	982.0	982.0	982.0	982.0		공	인천광역시						
118	강화읍 우곡리 1가 448-7	448-7	448-7	도	14.0	14.0	14.0	14.0		국	국토교통부						
119	강화읍 우곡리 1가 449-2	449-2	449-2	도	63.0	63.0	63.0	63.0		공	인천광역시						
120	강화읍 우곡리 1가 452-14	452-14	452-14	영	5.0	5.0	5.0	5.0		공	인천시 강화군 선원면 농림축산식품부						
121	강화읍 우곡리 1가 461-6	461-6	461-6	도	395.0	395.0	11.0	11.0		공	인천광역시						
122	강화읍 우곡리 1가 451-2	451-2	451-2	도	17.0	17.0	17.0	17.0		공	인천광역시						
123	강화읍 우곡리 1가 451-5	451-5	451-5	도	10.0	10.0	10.0	10.0		공	인천광역시						
124	강화읍 우곡리 1가 1077	1077	1077	도	8,774.0	8,774.0	935.0	935.0		국	국토교통부						
125	강화읍 우곡리 1가 451-3	451-3	451-3	도	76.0	76.0	76.0	76.0		공	인천광역시						
126	강화읍 우곡리 1가 452-13	452-13	452-13	도	130.0	130.0	130.0	130.0		공	인천광역시						
127	강화읍 우곡리 1가 451-1	451-1	451-1	묘	162.0	162.0	162.0	162.0		공	인천광역시						

대외연번	소재지	지번		지목	공부상 면적(m <sup>2</sup> )		면적 면적(m <sup>2</sup> )			소유자		관계인					
		기정	변경		기정	변경	기정	변경	종감	성명	주소	성명	주소	관리	비고		
128	강화읍 우곡리 1가 452-7	452-7	452-7	도	40.0	40.0	40.0	40.0		공	인천광역시						
129	강화읍 우곡리 1가 452-15	452-15	452-15	도	48.0	48.0	48.0	48.0		공	인천광역시						
130	강화읍 우곡리 1가 452-4	452-4	452-4	영	129.0	129.0	129.0	129.0		공	인천광역시						
131	강화읍 우곡리 1가 452-12	452-12	452-12	도	83.0	83.0	83.0	83.0		공	인천광역시						
132	강화읍 우곡리 1가 452-3	452-3	452-3	도	30.0	30.0	30.0	30.0		국	국토교통부						
133	강화읍 우곡리 1가 454-7	454-7	454-7	영	161.0	161.0	161.0	161.0		공	인천광역시						
134	강화읍 우곡리 1가 454-8	454-8	454-8	영	11.0	11.0	11.0	11.0		공	인천광역시						
135	강화읍 우곡리 1가 1156-5	1156-5	1156-5	구	5.0	5.0	5.0	5.0		국	농림축산식품부						
136	강화읍 우곡리 1가 1155-6	1155-6	1155-6	도	5.0	5.0	5.0	5.0		국	농림축산식품부						
137	강화읍 우곡리 1가 1153-3	1153-3	1153-3	답	6.0	6.0	6.0	6.0		공	인천광역시						
138	강화읍 우곡리 1가 455-3	455-3	455-3	답	43.0	43.0	43.0	43.0		공	인천광역시						
139	강화읍 우곡리 1가 455-4	455-4	455-4	답	74.0	74.0	74.0	74.0		공	인천광역시						
140	강화읍 우곡리 1가 457-3	457-3	457-3	답	6.0	6.0	6.0	6.0		공	인천광역시						
141	강화읍 우곡리 1가 455-2	455-2	455-2	답	2.0	2.0	2.0	2.0		공	인천광역시						
142	강화읍 우곡리 1가 456-1	456-1	456-1	답	28.0	28.0	28.0	28.0		공	인천광역시						
143	강화읍 우곡리 1가 456-2	456-2	456-2	답	36.0	36.0	36.0	36.0		공	인천광역시						
144	강화읍 우곡리 1가 457-2	457-2	457-2	답	1,011.0	1,011.0	1,011.0	1,011.0		공	인천광역시						
145	강화읍 우곡리 1가 457-4	457-4	457-4	답	49.0	49.0	49.0	49.0		공	인천광역시						
146	강화읍 우곡리 1가 458-5	458-5	458-5	답	31.0	31.0	31.0	31.0		공	인천광역시						
147	강화읍 우곡리 1가 459-15	459-15	459-15	답	65.0	65.0	65.0	65.0		공	인천광역시						

연번	소재지	지번		지목	공부상 면적(m <sup>2</sup> )		면적(m <sup>2</sup> )		소유자		관계인			비고
		기정	변경		기정	변경	종감	성명	주소	성명	주소	관공		
													기정	
148	강화읍 가림리 111-1	459-13	459-13	답	1,188.0	1,188.0	1,188.0	1,188.0	양	인천광역시				강화읍 가림리 111-1
149	강화읍 가림리 111-2	480-1	480-1	답	656.0	656.0	656.0	656.0	양	인천광역시				강화읍 가림리 111-2
150	강화읍 가림리 111-3	480-2	480-2	답	40.0	40.0	40.0	40.0	양	인천광역시				강화읍 가림리 111-3
151	강화읍 가림리 111-4	479-2	479-2	답	46.0	46.0	46.0	46.0	양	인천광역시				강화읍 가림리 111-4
152	강화읍 가림리 111-5	479-1	479-1	답	728.0	728.0	728.0	728.0	양	인천광역시				강화읍 가림리 111-5
153	강화읍 가림리 111-6	478-2	478-2	답	7.0	7.0	7.0	7.0	양	인천광역시				강화읍 가림리 111-6
154	강화읍 가림리 111-7	478-1	478-1	답	605.0	605.0	605.0	605.0	양	인천광역시				강화읍 가림리 111-7
155	강화읍 가림리 111-8	476-6	476-6	답	22.0	22.0	22.0	22.0	양	인천광역시				강화읍 가림리 111-8
156	강화읍 가림리 111-9	476-5	476-5	답	933.0	933.0	933.0	933.0	양	인천광역시				강화읍 가림리 111-9
157	강화읍 가림리 111-10	475-2	475-2	답	479.0	479.0	479.0	479.0	양	인천광역시				강화읍 가림리 111-10
158	강화읍 가림리 111-11	1005-3	1005-3	대	2.0	2.0	2.0	2.0	양	인천광역시				강화읍 가림리 111-11
159	강화읍 가림리 111-12	1004-151	1004-15	대	19.0	19.0	19.0	19.0	양	인천광역시				강화읍 가림리 111-12
160	강화읍 가림리 111-13	1004-141	1004-14	대	4.0	4.0	4.0	4.0	양	인천광역시				강화읍 가림리 111-13
161	강화읍 가림리 111-14	1003-101	1003-10	대	153.0	153.0	153.0	153.0	양	인천광역시				강화읍 가림리 111-14
162	강화읍 가림리 111-15	996-10	996-10	대	92.0	92.0	92.0	92.0	양	인천광역시				강화읍 가림리 111-15
163	강화읍 가림리 111-16	996-9	996-9	권	92.0	92.0	92.0	92.0	양	인천광역시				강화읍 가림리 111-16
164	강화읍 가림리 111-17	996-3	996-3	포	202.0	202.0	202.0	202.0	양	인천광역시				강화읍 가림리 111-17
165	강화읍 가림리 111-18	995-4	995-4	포	94.0	94.0	54.0	54.0	양	인천광역시				강화읍 가림리 111-18
166	강화읍 가림리 111-19	995-5	995-5	포	116.0	116.0	116.0	116.0	양	인천광역시				강화읍 가림리 111-19
167	강화읍 가림리 111-20	995-2	995-2	포	17.0	17.0	17.0	17.0	채	국토교통부				강화읍 가림리 111-20

연번	소재지	지번		지목	공부상 면적(m <sup>2</sup> )		면적(m <sup>2</sup> )		소유자		관계인			비고
		기정	변경		기정	변경	종감	성명	주소	성명	주소	관공		
													기정	
168	강화읍 가림리 111-21	432-1	432-1	전	251.0	251.0	251.0	251.0	양	인천광역시				강화읍 가림리 111-21
169	강화읍 가림리 111-22	434-4	434-4	도	95.0	95.0	95.0	95.0	양	인천광역시				강화읍 가림리 111-22
170	강화읍 가림리 111-23	398-1	398-1	전	23.0	23.0	23.0	23.0	양	인천광역시				강화읍 가림리 111-23
171	강화읍 가림리 111-24	397-8	397-8	도	47.0	47.0	47.0	47.0	양	인천광역시				강화읍 가림리 111-24
172	강화읍 가림리 111-25	397-9	397-9	권	31.0	31.0	31.0	31.0	양	인천광역시				강화읍 가림리 111-25
173	강화읍 가림리 111-26	396-6	396-6	포	19.0	19.0	19.0	19.0	채	국토교통부				강화읍 가림리 111-26
174	강화읍 가림리 111-27	396-7	396-7	포	75.0	75.0	75.0	75.0	양	인천광역시				강화읍 가림리 111-27
175	강화읍 가림리 111-28	396-5	396-5	포	40.0	40.0	40.0	40.0	양	인천광역시				강화읍 가림리 111-28
176	강화읍 가림리 111-29	395-8	395-8	포	10.0	10.0	10.0	10.0	양	인천광역시				강화읍 가림리 111-29
177	강화읍 가림리 111-30	395-6	395-6	포	20.0	20.0	20.0	20.0	양	인천광역시				강화읍 가림리 111-30
178	강화읍 가림리 111-31	439-5	439-5	포	37.0	37.0	37.0	37.0	양	인천광역시				강화읍 가림리 111-31
179	강화읍 가림리 111-32	395-7	395-7	포	7.0	7.0	7.0	7.0	양	인천광역시				강화읍 가림리 111-32
180	강화읍 가림리 111-33	442-3	442-3	포	23.0	23.0	23.0	23.0	양	인천광역시				강화읍 가림리 111-33
181	강화읍 가림리 111-34	1159-1	1159-1	포	873.0	873.0	873.0	873.0	채	농림축산식품부				강화읍 가림리 111-34
182	강화읍 가림리 111-35	1158-1	1158-1	포	66.0	66.0	66.0	66.0	채	농림축산식품부				강화읍 가림리 111-35
183	강화읍 가림리 111-36	1160-1	1160-1	권	578.0	578.0	578.0	578.0	양	인천광역시				강화읍 가림리 111-36
184	강화읍 가림리 111-37	1157-1	1157-1	기	958.0	958.0	958.0	958.0	채	농림축산식품부				강화읍 가림리 111-37
185	강화읍 가림리 111-38	450-2	450-2	포	79.0	79.0	79.0	79.0	양	인천광역시				강화읍 가림리 111-38
186	강화읍 가림리 111-39	1145	1145	포	3,448.0	3,448.0	434.0	434.0	채	농림축산식품부				강화읍 가림리 111-39
187	강화읍 가림리 111-40	450-1	450-1	전	331.0	331.0	331.0	331.0	양	인천광역시				강화읍 가림리 111-40

연도 번호	소재지	지번		지목	공부상 면적(m <sup>2</sup> )		면적 면적(m <sup>2</sup> )		소유자		관계인		비고				
		기정	변경		기정	변경	기정	변경	종감	성명	주소	성명		주소			
188	간성면 간성리 간성리 간성리 간성리	1156-3	1156-3	구	247.0	247.0	247.0	247.0		국			농림축산식품부				
189	간성면 간성리 간성리 간성리 간성리	1155-8	1155-8	도	207.0	207.0	207.0	207.0		국			농림축산식품부				
190	간성면 간성리 간성리 간성리 간성리	1152-1	1152-1	답	433.0	433.0	433.0	433.0		공			인천광역시				
191	간성면 간성리 간성리 간성리 간성리	1153-1	1153-1	답	1,717.0	1,717.0	1,717.0	1,717.0		공			인천광역시				
192	간성면 간성리 간성리 간성리 간성리	1154-3	1154-3	답	1,607.0	1,607.0	1,607.0	1,607.0		공			인천광역시				
193	간성면 간성리 간성리 간성리 간성리	1155-5	1155-5	도	245.0	245.0	245.0	245.0		국			농림축산식품부				
194	간성면 간성리 간성리 간성리 간성리	1156-4	1156-4	구	167.0	167.0	167.0	167.0		국			농림축산식품부				
195	간성면 간성리 간성리 간성리 간성리	458-3	458-3	답	1,381.0	1,381.0	1,381.0	1,381.0		공			인천광역시				
196	간성면 간성리 간성리 간성리 간성리	481-4	481-4	답	314.0	314.0	314.0	314.0		공			인천광역시				
197	간성면 간성리 간성리 간성리 간성리	481-5	481-5	전	865.0	865.0	865.0	865.0		공			인천광역시				
198	간성면 간성리 간성리 간성리 간성리	477-1	477-1	답	1,290.0	1,290.0	1,290.0	1,290.0		공			인천광역시				
199	간성면 간성리 간성리 간성리 간성리	475-4	475-4	전	97.0	97.0	97.0	97.0		공			인천광역시				
200	간성면 간성리 간성리 간성리 간성리	1068-17	1068-17	전	26.0	26.0	26.0	26.0		국			국토교통부				
201	간성면 간성리 간성리 간성리 간성리	264-6	264-6	답	1,769.0	1,769.0	1,769.0	1,769.0		공			인천광역시				
202	간성면 간성리 간성리 간성리 간성리	263-3	263-3	창	406.0	406.0	406.0	406.0		공			인천광역시				
203	간성면 간성리 간성리 간성리 간성리	263-13	263-13	전	196.0	196.0	196.0	196.0		공			인천광역시				
204	간성면 간성리 간성리 간성리 간성리	263-12	263-12	전	60.0	60.0	60.0	60.0		공			인천광역시				
205	간성면 간성리 간성리 간성리 간성리	263-11	263-11	전	153.0	153.0	153.0	153.0		공			인천광역시				
206	간성면 간성리 간성리 간성리 간성리	262-2	262-2	도	86.0	86.0	86.0	86.0		공			강화군				
207	간성면 간성리 간성리 간성리 간성리	262-7	262-7	도	16.0	16.0	16.0	16.0		공			강화군				

연도 번호	소재지	지번		지목	공부상 면적(m <sup>2</sup> )		면적 면적(m <sup>2</sup> )		소유자		관계인		비고				
		기정	변경		기정	변경	기정	변경	종감	성명	주소	성명		주소			
208	간성면 간성리 간성리 간성리 간성리	268-4	268-4	도	11.0	11.0	11.0	11.0		공			인천광역시				
209	간성면 간성리 간성리 간성리 간성리	268-22	268-22	도	6.0	6.0	6.0	6.0		공			인천광역시				
210	간성면 간성리 간성리 간성리 간성리	268-26	268-26	도	7.0	7.0	7.0	7.0		공			강화군				
211	간성면 간성리 간성리 간성리 간성리	268-14	268-14	도	6.0	6.0	6.0	6.0		공			강화군				
212	간성면 간성리 간성리 간성리 간성리	268-17	268-17	도	8.0	8.0	8.0	8.0		공			인천광역시				
213	간성면 간성리 간성리 간성리 간성리	268-18	268-18	답	122.0	122.0	122.0	122.0		공			인천광역시				
214	간성면 간성리 간성리 간성리 간성리	268-5	268-5	도	83.0	83.0	83.0	83.0		공			강화군				
215	간성면 간성리 간성리 간성리 간성리	268-12	268-12	도	45.0	45.0	45.0	45.0		공			강화군				
216	간성면 간성리 간성리 간성리 간성리	268-24	268-24	도	23.0	23.0	23.0	23.0		공			강화군				
217	간성면 간성리 간성리 간성리 간성리	268-15	268-15	도	68.0	68.0	68.0	68.0		공			인천광역시				
218	간성면 간성리 간성리 간성리 간성리	267-3	267-3	도	110.0	110.0	110.0	110.0		공			강화군				
219	간성면 간성리 간성리 간성리 간성리	267-1	267-1	도	7.0	7.0	7.0	7.0		공			인천광역시				
220	간성면 간성리 간성리 간성리 간성리	268-2	268-2	창	155.0	155.0	155.0	155.0		공			인천광역시				
221	간성면 간성리 간성리 간성리 간성리	267-5	267-5	전	23.0	23.0	23.0	23.0		공			인천광역시				
222	간성면 간성리 간성리 간성리 간성리	268-3	268-3	도	36.0	36.0	36.0	36.0		공			인천광역시				
223	간성면 간성리 간성리 간성리 간성리	268-13	268-13	도	37.0	37.0	37.0	37.0		공			강화군				
224	간성면 간성리 간성리 간성리 간성리	268-23	268-23	도	30.0	30.0	30.0	30.0		공			강화군				
225	간성면 간성리 간성리 간성리 간성리	268-25	268-25	도	23.0	23.0	23.0	23.0		공			강화군				
226	간성면 간성리 간성리 간성리 간성리	268-16	268-16	도	30.0	30.0	30.0	30.0		공			인천광역시				
227	간성면 간성리 간성리 간성리 간성리	268-7	268-7	창	776.0	776.0	776.0	776.0		공			인천광역시				

일련 번호	소재지	지번		지목	공부상 면적(m <sup>2</sup> )		필입 면적(m <sup>2</sup> )		소유자			관계인		비고
		기정	변경		기정	변경	종감	성명	주소	성명	주소	관리		
228	강화군 인왕면 구리리 113-5	266-5	266-5	답	113.0	113.0	113.0	113.0	농	인왕광역시				농업용
229	강화군 인왕면 구리리 268-21	268-21	268-21	도	66.0	66.0	66.0	66.0	공	인왕광역시				정주용
230	강화군 인왕면 구리리 266-1	266-1	266-1	도	33.0	33.0	33.0	33.0	농	인왕광역시				정주용
231	강화군 인왕면 구리리 266-3	266-3	266-3	도	41.0	41.0	41.0	41.0	공	인왕광역시				정주용
232	강화군 인왕면 구리리 272-17	272-17	272-17	답	330.0	330.0	330.0	330.0	농	인왕광역시				정주용
233	강화군 인왕면 구리리 266-4	266-4	266-4	도	14.0	14.0	14.0	14.0	농	인왕광역시				정주용
234	강화군 인왕면 구리리 272-23	272-23	272-23	도	18.0	18.0	18.0	18.0	농	강화군				정주용
235	강화군 인왕면 구리리 272-21	272-21	272-21	답	32.0	32.0	32.0	32.0	공	인왕광역시				정주용
236	강화군 인왕면 구리리 265-22	265-22	265-22	답	21.0	21.0	21.0	21.0	농	인왕광역시				정주용
237	강화군 인왕면 구리리 1096	1096	1096	도	14.00 4.0	14.00 4.0	505.0	505.0	국	국토교통부				정주용
238	강화군 인왕면 구리리 265-15	265-15	265-15	도	7.0	7.0	7.0	7.0	공	인왕광역시				정주용
239	강화군 인왕면 구리리 265-21	265-21	265-21	도	28.0	28.0	28.0	28.0	농	강화군				정주용
240	강화군 인왕면 구리리 265-1	265-1	265-1	도	7.0	7.0	7.0	7.0	공	강화군				정주용
241	강화군 인왕면 구리리 272-24	272-24	272-24	도	97.0	97.0	97.0	97.0	농	강화군				정주용
242	강화군 인왕면 구리리 268-20	268-20	268-20	도	26.0	26.0	26.0	26.0	농	인왕광역시				정주용
243	강화군 인왕면 구리리 272-18	272-18	272-18	도	64.0	64.0	64.0	64.0	공	인왕광역시				정주용
244	강화군 인왕면 구리리 270-4	270-4	270-4	도	2.0	2.0	2.0	2.0	농	강화군				정주용
245	강화군 인왕면 구리리 272-19	272-19	272-19	도	108.0	108.0	108.0	108.0	공	강화군				정주용
246	강화군 인왕면 구리리 270-5	270-5	270-5	도	24.0	24.0	24.0	24.0	공	인왕광역시				정주용
247	강화군 인왕면 구리리 272-22	272-22	272-22	도	78.0	78.0	78.0	78.0	농	강화군				정주용

일련 번호	소재지	지번		지목	공부상 면적(m <sup>2</sup> )		필입 면적(m <sup>2</sup> )		소유자			관계인		비고
		기정	변경		기정	변경	종감	성명	주소	성명	주소	관리		
248	강화군 인왕면 구리리 257-4	257-4	257-4	도	122.0	122.0	122.0	122.0	공	인왕광역시				정주용
249	강화군 인왕면 구리리 272-20	272-20	272-20	도	16.0	16.0	16.0	16.0	공	강화군				정주용
250	강화군 인왕면 구리리 257-1	257-1	전 전	전 전	276.0	276.0	276.0	276.0	농	인왕광역시				정주용
251	강화군 인왕면 구리리 256-3	256-3	256-3	답	3,026.0	3,026.0	3,026.0	3,026.0	공	인왕광역시				정주용
252	강화군 인왕면 구리리 256-5	256-5	256-5	답	2.0	2.0	2.0	2.0	농	인왕광역시				정주용
253	강화군 인왕면 구리리 256-6	256-6	256-6	도	4.0	4.0	4.0	4.0	농	인왕광역시				정주용
254	강화군 인왕면 구리리 256-4	256-4	256-4	도	3.0	3.0	3.0	3.0	농	인왕광역시				정주용
255	강화군 인왕면 구리리 255-5	255-5	255-5	도	42.0	42.0	42.0	42.0	농	강화군				정주용
256	강화군 인왕면 구리리 255-6	255-6	255-6	답	11.0	11.0	11.0	11.0	농	인왕광역시				정주용
257	강화군 인왕면 구리리 178-12	178-12	178-12	도	151.0	151.0	151.0	151.0	공	인왕광역시				정주용
258	강화군 인왕면 구리리 255-3	255-3	255-3	도	110.0	110.0	110.0	110.0	농	강화군				정주용
259	강화군 인왕면 구리리 255-4	255-4	255-4	답	108.0	108.0	108.0	108.0	농	인왕광역시				정주용
260	강화군 인왕면 구리리 254-6	254-6	254-6	임	441.0	441.0	441.0	441.0	공	인왕광역시				정주용
261	강화군 인왕면 구리리 254-7	254-7	254-7	임	2.0	2.0	2.0	2.0	농	인왕광역시				정주용
262	강화군 인왕면 구리리 186-8	186-8	186-8	임	51.0	51.0	51.0	51.0	공	강화군				정주용
263	강화군 인왕면 구리리 190-9	190-9	190-9	임	4,062.0	4,062.0	4,062.0	4,062.0	공	인왕광역시				정주용
264	강화군 인왕면 구리리 191-1	191-1	191-1	임	334.0	334.0	334.0	334.0	농	인왕광역시				정주용
265	강화군 인왕면 구리리 190-12	190-12	190-12	임	15.0	15.0	15.0	15.0	공	인왕광역시				정주용
266	강화군 인왕면 구리리 194-9	194-9	194-9	대	51.0	51.0	51.0	51.0	공	인왕광역시				정주용
267	강화군 인왕면 구리리 194-6	194-6	194-6	대	193.0	193.0	193.0	193.0	농	인왕광역시				정주용

면적	소재지	지번		지목	공부상 면적(m <sup>2</sup> )		편입 면적(m <sup>2</sup> )			소유자		관계인		비고
		기정	변경		기정	변경	기정	변경	종감	성명	주소	성명	주소	
268	강화군 인안면 구리리	194-8	194-8	전	3.0	3.0	3.0	3.0		공	인안광역시			강화군 인안면 구리리
269	강화군 인안면 구리리	135-7	135-7	전	82.0	82.0	82.0	82.0		공	인안광역시			강화군 인안면 구리리
270	강화군 인안면 구리리	144-1	144-1	답	743.0	743.0	743.0	743.0		공	인안광역시			강화군 인안면 구리리
271	강화군 인안면 구리리	1098	1098	구	2,545.0	2,545.0	135.0	135.0		국	동림속산시물부			강화군 인안면 구리리
272	강화군 인안면 구리리	144-3	144-3	답	13.0	13.0	13.0	13.0		공	인안광역시			강화군 인안면 구리리
273	강화군 인안면 구리리	143-5	143-5	전	3.0	3.0	3.0	3.0		공	인안광역시			강화군 인안면 구리리
274	강화군 인안면 구리리	141-3	141-3	임	229.0	229.0	229.0	229.0		공	인안광역시			강화군 인안면 구리리
275	강화군 인안면 구리리	140-1	140-1	전	143.0	143.0	143.0	143.0		공	인안광역시			강화군 인안면 구리리
276	강화군 인안면 구리리	산41-1	산41-1	임	2,429.0	2,429.0	2,429.0	2,429.0		공	인안광역시			강화군 인안면 구리리
277	강화군 인안면 구리리	산320-1	산320-1	구	62.0	62.0	62.0	62.0		국	국토교통부			강화군 인안면 구리리
278	강화군 인안면 구리리	1068-4	1068-4	원	4,258.0	4,258.0	1,122.0	1,122.0		국	국토교통부			강화군 인안면 구리리
279	강화군 인안면 구리리	264-5	264-5	답	907.0	907.0	907.0	907.0		공	인안광역시			강화군 인안면 구리리
280	강화군 인안면 구리리	484-6	484-6	전	635.0	635.0	635.0	635.0		공	인안광역시			강화군 인안면 구리리
281	강화군 인안면 구리리	485-21	485-21	도	75.0	75.0	75.0	75.0		공	인안광역시			강화군 인안면 구리리
										공	강화군			
282	강화군 인안면 구리리	484-4	484-4	도	177.0	177.0	91.0	91.0		공	강화군			강화군 인안면 구리리
283	강화군 인안면 구리리	484-9	484-9	도	96.0	96.0	96.0	96.0		공	강화군			강화군 인안면 구리리
284	강화군 인안면 구리리	484-8	484-8	도	77.0	77.0	77.0	77.0		송+선	아들기			강화군 인안면 구리리
285	강화군 인안면 구리리	485-5	485-5	도	1,556.0	1,556.0	68.0	68.0		공	강화군			강화군 인안면 구리리
286	강화군 인안면 구리리	485-20	485-20	임	80.0	80.0	80.0	80.0		공	인안광역시			강화군 인안면 구리리

면적	소재지	지번		지목	공부상 면적(m <sup>2</sup> )		편입 면적(m <sup>2</sup> )			소유자		관계인		비고
		기정	변경		기정	변경	기정	변경	종감	성명	주소	성명	주소	
287	강화군 인안면 구리리	485-24	485-24	임	10.0	10.0	10.0	10.0		공	인안광역시			강화군 인안면 구리리
288	강화군 인안면 구리리	263-4	263-4	대	372.0	372.0	372.0	372.0		공	인안광역시			강화군 인안면 구리리
289	강화군 인안면 구리리	485-4	485-4	도	2.0	2.0	2.0	2.0		공	인안광역시			강화군 인안면 구리리
290	강화군 인안면 구리리	485-11	485-11	도	6.0	6.0	6.0	6.0		공	강화군			강화군 인안면 구리리
291	강화군 인안면 구리리	1079	1079	도	4,298.0	4,298.0	582.0	582.0		국	국토교통부			강화군 인안면 구리리
292	강화군 인안면 구리리	485-10	485-10	도	2.0	2.0	2.0	2.0		공	인안광역시			강화군 인안면 구리리
293	강화군 인안면 구리리	262-19	262-19	도	8.0	8.0	8.0	8.0		공	인안광역시			강화군 인안면 구리리
294	강화군 인안면 구리리	262-17	262-17	도	80.0	80.0	80.0	80.0		공	인안광역시			강화군 인안면 구리리
										공	강화군			
295	강화군 인안면 구리리	263-5	263-5	도	38.0	38.0	38.0	38.0		공	인안광역시			강화군 인안면 구리리
296	강화군 인안면 구리리	262-15	262-15	도	8.0	8.0	8.0	8.0		공	강화군			강화군 인안면 구리리
297	강화군 인안면 구리리	262-8	262-8	도	3.0	3.0	3.0	3.0		공	인안광역시			강화군 인안면 구리리
										공	강화군			
298	강화군 인안면 구리리	262-5	262-5	도	3.0	3.0	3.0	3.0		공	인안광역시			강화군 인안면 구리리
										공	강화군			
299	강화군 인안면 구리리	262-12	262-12	도	15.0	15.0	15.0	15.0		공	인안광역시			강화군 인안면 구리리
300	강화군 인안면 구리리	262-13	262-13	도	19.0	19.0	19.0	19.0		공	강화군			강화군 인안면 구리리
301	강화군 인안면 구리리	262-9	262-9	전	3.0	3.0	3.0	3.0		공	강화군			강화군 인안면 구리리
302	강화군 인안면 구리리	262-16	262-16	전	497.0	497.0	497.0	497.0		공	인안광역시			강화군 인안면 구리리

연도	소계지	지번		지목	공부상 면적(m <sup>2</sup> )		필입 면적(m <sup>2</sup> )			소유자			관계인		비고
		기정	변경		기정	변경	기정	변경	중합	성명	주소	성명	주소		
303	강화군 인원면 인원리 11-1	263-2	263-2	도	63.0	63.0	63.0	63.0	공	인원광역시					인원면 인원리 11-1
304	강화군 인원면 인원리 11-2	262-18	262-18	전	65.0	65.0	65.0	65.0	공	인원광역시					인원면 인원리 11-2
305	강화군 인원면 인원리 11-3	262-11	262-11	임	9.0	9.0	9.0	9.0	공	강화군					인원면 인원리 11-3
306	강화군 인원면 인원리 11-4	262-6	262-6	도	181.0	181.0	181.0	181.0	공	인원광역시					인원면 인원리 11-4
									공	강화군					
307	강화군 인원면 인원리 11-5	262-14	262-14	도	152.0	152.0	152.0	152.0	공	강화군					인원면 인원리 11-5
308	강화군 인원면 인원리 11-6	262-3	262-3	임	1,590.0	1,590.0	1,590.0	1,590.0	공	인원광역시					인원면 인원리 11-6
309	강화군 인원면 인원리 11-7	262-10	262-10	임	26.0	26.0	26.0	26.0	공	강화군					인원면 인원리 11-7
310	강화군 인원면 인원리 11-8	259-4	259-4	답	922.0	922.0	922.0	922.0	공	인원광역시					인원면 인원리 11-8
311	강화군 인원면 인원리 11-9	268-19	268-19	답	435.0	435.0	435.0	435.0	공	인원광역시					인원면 인원리 11-9
312	강화군 인원면 인원리 11-10	259-6	259-6	답	136.0	136.0	136.0	136.0	공	인원광역시					인원면 인원리 11-10
313	강화군 인원면 인원리 11-11	268-29	268-29	답	5.0	5.0	5.0	5.0	공	인원광역시					인원면 인원리 11-11
314	강화군 인원면 인원리 11-12	268-27	268-27	답	1,464.0	1,464.0	1,464.0	1,464.0	공	인원광역시					인원면 인원리 11-12
315	강화군 인원면 인원리 11-13	268-28	268-28	답	88.0	88.0	88.0	88.0	공	인원광역시					인원면 인원리 11-13
316	강화군 인원면 인원리 11-14	산63-1	산63-1	임	1.0	1.0	1.0	1.0	공	인원광역시					인원면 인원리 11-14
317	강화군 인원면 인원리 11-15	257-3	257-3	전	18.0	18.0	18.0	18.0	공	인원광역시					인원면 인원리 11-15
318	강화군 인원면 인원리 11-16	257-7	257-7	전	428.0	428.0	428.0	428.0	공	인원광역시					인원면 인원리 11-16
319	강화군 인원면 인원리 11-17	257	257	대	139.0	139.0	139.0	139.0	공	인원광역시					인원면 인원리 11-17
320	강화군 인원면 인원리 11-18	257-5	257-5	대	305.0	305.0	305.0	305.0	공	인원광역시					인원면 인원리 11-18
321	강화군 인원면 인원리 11-19	257-8	257-8	전	96.0	96.0	96.0	96.0	공	인원광역시					인원면 인원리 11-19

연도	소계지	지번		지목	공부상 면적(m <sup>2</sup> )		필입 면적(m <sup>2</sup> )			소유자			관계인		비고
		기정	변경		기정	변경	기정	변경	중합	성명	주소	성명	주소		
322	강화군 인원면 인원리 11-20	257-6	257-6	전	76.0	76.0	76.0	76.0	공	인원광역시					인원면 인원리 11-20
323	강화군 인원면 인원리 11-21	178-11	178-11	답	3,778.0	3,778.0	3,778.0	3,778.0	공	인원광역시					인원면 인원리 11-21
324	강화군 인원면 인원리 11-22	178-13		답	194.0	194.0		-194.0							인원면 인원리 11-22
325	강화군 인원면 인원리 11-23	178-7		도	4.0	4.0		-4.0							인원면 인원리 11-23
326	강화군 인원면 인원리 11-24	185-3	185-3	도	37.0	37.0	37.0	37.0	공	인원광역시					인원면 인원리 11-24
327	강화군 인원면 인원리 11-25	185-5	185-5	도	57.0	57.0	57.0	57.0	공	인원광역시					인원면 인원리 11-25
328	강화군 인원면 인원리 11-26	185-4	185-4	대	325.0	325.0	325.0	325.0	공	인원광역시					인원면 인원리 11-26
329	강화군 인원면 인원리 11-27	185-6	185-6	대	4.0	4.0	4.0	4.0	공	인원광역시					인원면 인원리 11-27
330	강화군 인원면 인원리 11-28	186-7	186-7	임	79.0	79.0	79.0	79.0	공	인원광역시					인원면 인원리 11-28
331	강화군 인원면 인원리 11-29	186-5	186-5	임	2,940.0	2,940.0	2,940.0	2,940.0	공	인원광역시					인원면 인원리 11-29
332	강화군 인원면 인원리 11-30	189-1	189-1	임	707.0	707.0	707.0	707.0	공	인원광역시					인원면 인원리 11-30
333	강화군 인원면 인원리 11-31	194-10	194-10	전	31.0	31.0	31.0	31.0	공	인원광역시					인원면 인원리 11-31
334	강화군 인원면 인원리 11-32	194-7	194-7	전	154.0	154.0	154.0	154.0	공	인원광역시					인원면 인원리 11-32
335	강화군 인원면 인원리 11-33	144-4	144-4	답	56.0	56.0	56.0	56.0	공	인원광역시					인원면 인원리 11-33
336	강화군 인원면 인원리 11-34	143-3	143-3	전	1,015.0	1,015.0	1,015.0	1,015.0	공	인원광역시					인원면 인원리 11-34
337	강화군 인원면 인원리 11-35	141-5	141-5	전	170.0	170.0	170.0	170.0	공	인원광역시					인원면 인원리 11-35
338	강화군 인원면 인원리 11-36	산41-4	산41-4	임	98.0	98.0	98.0	98.0	공	인원광역시					인원면 인원리 11-36
339	강화군 인원면 인원리 11-37	산42-3	산42-3	임	62.0	62.0	62.0	62.0	공	인원광역시					인원면 인원리 11-37
340	강화군 인원면 인원리 11-38	산38-8	산38-8	임	2,830.0	2,830.0	2,830.0	1,760.0	-1,070.0						인원면 인원리 11-38
341	강화군 인원면 인원리 11-39	124-21	124-21	도	33.0	33.0	33.0	33.0	공	인원광역시					인원면 인원리 11-39

연번	소재지	지번		지목	공부상 면적(m <sup>2</sup> )		면적(m <sup>2</sup> )		소유자			관계인		비고
		기정	변경		기정	변경	기정	변경	종감	성명	주소	성명	주소	
342	강화읍 구미리 124-18	124-18	124-18	대	44.0	44.0	44.0	44.0		공	인원광역시			2025년 12월 29일
343	강화읍 구미리 124-19	124-19	124-19	대	102.0	102.0	102.0	102.0		공	인원광역시			2025년 12월 29일
344	강화읍 구미리 124-22	124-22	124-22	도	921.0	921.0	921.0	863.0	-58.0	공	인원광역시			2025년 12월 29일
345	강화읍 구미리 124-22	124-22	124-22	도	79.0	79.0	79.0	79.0		공	인원광역시			2025년 12월 29일
346	강화읍 구미리 124-22	124-22	124-22	도	79.0	79.0	79.0	79.0		공	인원광역시			2025년 12월 29일
347	강화읍 구미리 123	123	123	대	400.0	400.0	400.0	400.0		공	인원광역시			2025년 12월 29일
348	강화읍 구미리 1100	1100	1100	구	1,534.0	1,534.0	346.0	346.0		국	농림축산식품부			2025년 12월 29일
349	강화읍 구미리 120-7	120-7	120-7	전	56.0	56.0	56.0	56.0		공	인원광역시			2025년 12월 29일
350	강화읍 구미리 120-18	120-18	120-18	전	1,007.0	1,007.0	1,007.0	1,007.0		공	인원광역시			2025년 12월 29일
351	강화읍 구미리 120-13	120-13	120-13	전	23.0	23.0	23.0	23.0		공	강화군			2025년 12월 29일
352	강화읍 구미리 120-16	120-16	120-16	도	130.0	130.0	130.0	130.0		공	인원광역시			2025년 12월 29일
										공	강화군			
353	강화읍 구미리 120-14	120-14	120-14	전	12.0	12.0	12.0	12.0		공	강화군			2025년 12월 29일
354	강화읍 구미리 120-12	120-12	120-12	전	14.0	14.0	14.0	14.0		공	인원광역시			2025년 12월 29일
355	강화읍 구미리 120-21	120-21	120-21	대	347.0	347.0	347.0	347.0		공	인원광역시			2025년 12월 29일
356	강화읍 구미리 120-5	120-5	120-5	도	56.0	56.0	56.0	56.0		공	인원광역시			2025년 12월 29일
357	강화읍 구미리 120-20	120-20	120-20	대	530.0	530.0	530.0	530.0		공	인원광역시			2025년 12월 29일
358	강화읍 구미리 120-11	120-11	120-11	전	29.0	29.0	29.0	29.0		공	인원광역시			2025년 12월 29일
359	강화읍 구미리 114-4	114-4	114-4	도	2.0	2.0	2.0	2.0		공	인원광역시			2025년 12월 29일
360	강화읍 구미리 114-3	114-3	114-3	도	69.0	69.0	6.0	6.0		공	인원광역시			2025년 12월 29일

연번	소재지	지번		지목	공부상 면적(m <sup>2</sup> )		면적(m <sup>2</sup> )		소유자			관계인		비고
		기정	변경		기정	변경	기정	변경	종감	성명	주소	성명	주소	
361	강화읍 구미리 115-2	115-2	115-2	답	20.0	20.0	20.0	20.0		공	인원광역시			2025년 12월 29일
362	강화읍 구미리 115-3	115-3	115-3	답	390.0	390.0	390.0	390.0		공	인원광역시			2025년 12월 29일
363	강화읍 구미리 114-7	114-7	114-7	답	475.0	475.0	475.0	475.0		공	인원광역시			2025년 12월 29일
364	강화읍 구미리 112-6	112-6	112-6	답	631.0	631.0	631.0	631.0		공	인원광역시			2025년 12월 29일
365	강화읍 구미리 111-28	111-28	111-28	임	1,688.0	1,688.0	1,688.0	1,688.0		공	인원광역시			2025년 12월 29일
366	강화읍 구미리 111-30	111-30	111-30	임	76.0	76.0	76.0	76.0		공	인원광역시			2025년 12월 29일
367	강화읍 구미리 1133-6	1133-6	1133-6	도	198.0	198.0	75.0	75.0		공	인원광역시			2025년 12월 29일
368	강화읍 구미리 110-57	110-57	110-57	도	13.0	13.0	13.0	13.0		공	인원광역시			2025년 12월 29일
369	강화읍 구미리 1142-1	1142-1	1142-1	임	8,951.0	8,951.0	8,951.0	8,455.0	-496.0	공	인원광역시			2025년 12월 29일
370	강화읍 구미리 1136-16	1136-16	1136-16	임	4,297.0	4,297.0	4,297.0	4,297.0		공	인원광역시			2025년 12월 29일
371	강화읍 구미리 123-1	123-1	123-1	전	420.0	420.0	420.0	420.0		공	인원광역시			2025년 12월 29일
372	강화읍 구미리 122-7	122-7	122-7	전	192.0	192.0	192.0	192.0		공	인원광역시			2025년 12월 29일
373	강화읍 구미리 122-6	122-6	122-6	전	63.0	63.0	63.0	63.0		공	인원광역시			2025년 12월 29일
374	강화읍 구미리 120-19	120-19	120-19	전	266.0	266.0	266.0	266.0		공	인원광역시			2025년 12월 29일
375	강화읍 구미리 1096-12	1096-12	1096-12	전	68.0	68.0	68.0	68.0		공	인원광역시			2025년 12월 29일
376	강화읍 구미리 111-27	111-27	111-27	전	454.0	454.0	454.0	454.0		공	인원광역시			2025년 12월 29일
377	강화읍 구미리 111-26	111-26	111-26	도	187.0	187.0	187.0	187.0		공	강화군			2025년 12월 29일
378	강화읍 구미리 111-25	111-25	111-25	임	98.0	98.0	98.0	98.0		공	인원광역시			2025년 12월 29일
379	강화읍 구미리 111-24	111-24	111-24	임	29.0	29.0	29.0	29.0		공	인원광역시			2025년 12월 29일
380	강화읍 구미리 110-59	110-59	110-59	전	220.0	220.0	220.0	220.0		공	인원광역시			2025년 12월 29일

연도 번호	소재지	지번		지목	공부상 면적(m <sup>2</sup> )		면적 면적(m <sup>2</sup> )			소유자			관계인		비고	
		기정	변경		기정	변경	기정	변경	종감	성명	주소	성명	주소			
381	강화군 우면면 강화리	110-63	110-63	천	72.0	72.0	72.0	72.0		공	인원광역시					강화군 우면면 강화리
382	강화군 우면면 강화리	110-58	110-58	천	785.0	785.0	785.0	785.0		공	인원광역시					강화군 우면면 강화리
383	강화군 우면면 강화리	110-62	110-62	천	54.0	54.0	54.0	54.0		공	인원광역시					강화군 우면면 강화리
384	강화군 우면면 강화리	110-60	110-60	잡	38.0	38.0	38.0	38.0		공	인원광역시					강화군 우면면 강화리
385	강화군 우면면 강화리	110-64	110-64	잡	59.0	59.0	59.0	59.0		공	인원광역시					강화군 우면면 강화리
386	강화군 우면면 강화리	110-56	110-56	도	246.0	246.0	246.0	246.0		공	인원광역시					강화군 우면면 강화리
387	강화군 우면면 강화리	110-55	110-55	도	4.0	4.0	4.0	4.0		공	인원광역시					강화군 우면면 강화리
388	강화군 우면면 강화리	산309	산309	도	3,769.0	3,769.0	1,032.0	1,032.0		국	국토교통부					강화군 우면면 강화리
389	강화군 우면면 강화리	산32-14	산32-14	도	1,388.0	1,388.0	541.0	541.0		공	인원광역시					강화군 우면면 강화리
390	강화군 우면면 강화리	1096-991	1096-991	도			204.0	204.0		미등기						강화군 우면면 강화리
391	강화군 우면면 강화리	47-19	47-19	도	97.0	97.0	97.0	97.0		공	인원광역시					강화군 우면면 강화리
392	강화군 우면면 강화리	47-13	47-13	도	9.0	9.0	9.0	9.0		공	인원광역시					강화군 우면면 강화리
393	강화군 우면면 강화리	46-9	46-9	천	324.0	324.0	324.0	324.0		국	국토교통부					강화군 우면면 강화리
394	강화군 우면면 강화리	46-4	46-4	대	594.0	594.0	594.0	594.0		공	인원광역시					강화군 우면면 강화리
395	강화군 우면면 강화리	46-8	46-8	천	2.0	2.0	2.0	2.0		공	강화군					강화군 우면면 강화리
396	강화군 우면면 강화리	1096-8	1096-8	천	49.0	49.0	49.0	49.0		국	국토교통부					강화군 우면면 강화리
397	강화군 우면면 강화리	45-8	45-8	천	22.0	22.0	22.0	22.0		공	강화군					강화군 우면면 강화리
398	강화군 우면면 강화리	45-5	45-5	도	31.0	31.0	31.0	31.0		공	강화군					강화군 우면면 강화리
399	강화군 우면면 강화리	1106-6	1106-6	도	165.0	165.0	165.0	165.0		국	농림축산식품부					강화군 우면면 강화리
400	강화군 우면면 강화리	45-6	45-6	천	23.0	23.0	23.0	23.0		공	인원광역시					강화군 우면면 강화리

연도 번호	소재지	지번		지목	공부상 면적(m <sup>2</sup> )		면적 면적(m <sup>2</sup> )			소유자			관계인		비고	
		기정	변경		기정	변경	기정	변경	종감	성명	주소	성명	주소			
401	강화군 우면면 강화리	42-2	42-2	천	1,157.0	1,157.0	292.0	292.0		국	국토교통부					강화군 우면면 강화리
402	강화군 우면면 강화리	45-7	45-7	천	182.0	182.0	29.0	29.0		공	인원광역시					강화군 우면면 강화리
403	강화군 우면면 강화리	1106-7	1106-7	구	28.0	28.0	28.0	28.0		국	농림축산식품부					강화군 우면면 강화리
404	강화군 우면면 강화리	1106-8	1106-8	도	129.0	129.0	129.0	129.0		국	농림축산식품부					강화군 우면면 강화리
405	강화군 우면면 강화리	1110-1	1110-1	답	1,436.0	1,436.0	1,436.0	1,436.0		공	인원광역시					강화군 우면면 강화리
406	강화군 우면면 강화리	1109-1	1109-1	답	1,521.0	1,521.0	1,521.0	1,521.0		공	인원광역시					강화군 우면면 강화리
407	강화군 우면면 강화리	1108-2	1108-2	답	1,639.0	1,639.0	1,639.0	1,639.0		공	인원광역시					강화군 우면면 강화리
408	강화군 우면면 강화리	1108-6	1108-6	답	36.0	36.0	36.0	36.0		공	인원광역시					강화군 우면면 강화리
409	강화군 우면면 강화리	1108-8	1108-8	답	969.0	969.0	969.0	969.0		공	인원광역시					강화군 우면면 강화리
410	강화군 우면면 강화리	41-2	41-2	천	618.0	618.0	265.0	265.0		공	인원광역시					강화군 우면면 강화리
411	강화군 우면면 강화리	41-1	41-1	천	179.0	179.0	105.0	105.0		공	인원광역시					강화군 우면면 강화리
412	강화군 우면면 강화리	1094	1094	천	1,767.0	1,767.0	120.0	120.0		국	국토교통부					강화군 우면면 강화리
413	강화군 우면면 강화리	110-61	110-61	대	53.0	53.0	53.0	53.0		공	인원광역시					강화군 우면면 강화리
414	강화군 우면면 강화리	산32-13	산32-13	도	298.0	298.0	298.0	298.0		공	인원광역시					강화군 우면면 강화리
415	강화군 우면면 강화리	산32-50	산32-50	영	185.0	185.0	185.0	185.0		공	인원광역시					강화군 우면면 강화리
416	강화군 우면면 강화리	산32-49	산32-49	영	270.0	270.0	270.0	270.0		공	인원광역시					강화군 우면면 강화리
417	강화군 우면면 강화리	산32-52	산32-52	도	352.0	352.0	352.0	352.0		공	인원광역시					강화군 우면면 강화리
418	강화군 우면면 강화리	산32-51	산32-51	도	82.0	82.0	82.0	82.0		공	인원광역시					강화군 우면면 강화리
419	강화군 우면면 강화리	49-26	49-26	대	33.0	33.0	33.0	33.0		공	인원광역시					강화군 우면면 강화리

면적 번호	소재지	지번		지목		공부상 면적(m <sup>2</sup> )		편입 면적(m <sup>2</sup> )			소유자			관계인		비고
		기정	변경	기정	변경	기정	변경	기정	변경	종감	성명	주소	성명	주소	관리	
420	강화군 우면면 우면리	48-4	48-4	도	도	1.0	1.0	1.0	1.0		공	인원광역시				소유 제한
421	강화군 우면면 우면리	47-18	47-18	대	대	20.0	20.0	20.0	20.0		공	인원광역시				소유 제한
422	강화군 우면면 우면리	46-11	46-11	도	도	221.0	221.0	221.0	221.0		국	국토교통부				소유 제한
423	강화군 우면면 우면리	47-20	47-20	잡	잡	49.0	49.0	49.0	49.0		공	인원광역시				소유 제한
424	강화군 우면면 우면리	47-17	47-17	잡	잡	238.0	238.0	238.0	238.0		공	인원광역시				소유 제한
425	강화군 우면면 우면리	47-21	47-21	전	전	200.0	200.0	200.0	200.0		공	인원광역시				소유 제한
426	강화군 우면면 우면리	46-12	46-12	전	전	657.0	657.0	657.0	657.0		공	인원광역시				소유 제한
427	강화군 우면면 우면리	53-5	53-5	잡	잡	35.0	35.0	35.0	35.0		공	인원광역시				소유 제한
428	강화군 우면면 우면리	46-10	46-10	도	도	99.0	99.0	99.0	99.0		공	강화군				소유 제한
429	강화군 우면면 우면리	53-4	53-4	잡	잡	12.0	12.0	12.0	12.0		공	인원광역시				소유 제한
430	강화군 우면면 우면리	46-1	46-1	도	도	25.0	25.0	25.0	25.0		공	강화군				소유 제한
431	강화군 우면면 우면리	1096-2	1096-2	도	도	61.0	61.0	61.0	61.0		국	국토교통부				소유 제한
432	강화군 우면면 우면리	1096-11	1096-11	도	도	61.0	61.0	61.0	61.0		국	국토교통부				소유 제한
433	강화군 우면면 우면리	1106-4	1106-4	구	구	232.0	232.0	232.0	232.0		국	농림축산식품부				소유 제한
434	강화군 우면면 우면리	45-4	45-4	도	도	562.0	562.0	103.0	103.0		공	강화군				소유 제한
435	강화군 우면면 우면리	1107-1	1107-1	도	도	67.0	67.0	67.0	67.0		국	농림축산식품부				소유 제한
436	강화군 우면면 우면리	1106-9	1106-9	구	구	123.0	123.0	123.0	123.0		국	농림축산식품부				소유 제한
437	강화군 우면면 우면리	1111-1	1111-1	답	답	668.0	668.0	668.0	668.0		공	인원광역시				소유 제한
438	강화군 우면면 우면리	1111-2	1111-2	답	답	323.0	323.0	323.0	323.0		공	인원광역시				소유 제한
439	강화군 우면면 우면리	1110-3	1110-3	답	답	200.0	200.0	200.0	200.0		공	인원광역시				소유 제한

면적 번호	소재지	지번		지목		공부상 면적(m <sup>2</sup> )		편입 면적(m <sup>2</sup> )			소유자			관계인		비고
		기정	변경	기정	변경	기정	변경	기정	변경	종감	성명	주소	성명	주소	관리	
440	강화군 우면면 우면리	1109-3	1109-3	답	답	129.0	129.0	129.0	129.0		공	인원광역시				소유 제한
441	강화군 우면면 우면리	1108-7	1108-7	답	답	110.0	110.0	110.0	110.0		공	인원광역시				소유 제한
442	강화군 우면면 우면리	1112-3	1112-3	천	천	2.0	2.0	2.0	2.0		국	농림축산식품부				소유 제한
443	강화군 우면면 우면리	1108-9	1108-9	답	답	197.0	197.0	197.0	197.0		공	인원광역시				소유 제한
444	강화군 우면면 우면리	우지번	1069-15	가	도		101.0	722.0	101.0	-621.0	국	국토교통부				소유 제한
445	강화군 우면면 우면리	265-20	265-20	답	답	6.0	6.0	6.0	6.0		공	인원광역시				소유 제한
446	강화군 우면면 우면리	454-9	454-9	도	도	19.0	19.0	19.0	19.0		공	인원광역시				소유 제한
447	강화군 우면면 우면리	190-11	190-11	영	영	2.0	2.0	2.0	2.0		공	인원광역시				소유 제한
448	강화군 우면면 우면리	53-6	53-6	잡	잡	197.0	197.0	197.0	197.0		공	인원광역시				소유 제한
449	강화군 우면면 우면리	48-5	48-5	도	도	4.0	4.0	4.0	4.0		공	인원광역시				소유 제한
450	강화군 우면면 우면리	185-7	185-7	대	대	9.0	9.0	9.0	9.0		공	인원광역시				소유 제한
451	강화군 우면면 우면리	178-14	178-14	답	답	1.0	1.0	1.0	1.0		공	인원광역시				소유 제한
452	강화군 우면면 우면리	259-7	259-7	답	답	1.0	1.0	1.0	1.0		공	인원광역시				소유 제한
453	강화군 우면면 우면리	산41-3	산41-3	영	영	123.0	123.0	123.0	123.0		공	인원광역시				소유 제한
454	강화군 우면면 우면리	1003-11	1003-11	대	대	2.0	2.0	2.0	2.0		공	인원광역시				소유 제한
455	강화군 우면면 우면리	1026-12	1026-12	대	대	22.0	22.0	22.0	22.0		공	인원광역시				소유 제한
456	강화군 우면면 우면리	1026-13	1026-13	대	대	34.0	34.0	34.0	34.0		공	인원광역시				소유 제한
457	강화군 우면면 우면리	1026-14	1026-14	대	대	40.0	40.0	40.0	40.0		인·회	서산시 영동포구 문화대로 ***호(당산동 7기 당산동 반도유모라빌리스)				소유 제한
458	강화군 우면면 우면리	1014-4	1014-4	천	천	79.0	79.0	79.0	79.0		공	인원광역시				소유 제한

대외연번	소재지	지번		지목		공부상 면적(m <sup>2</sup> )		필입 면적(m <sup>2</sup> )			소유자		관계인		비고
		기정	변경	기정	변경	기정	변경	기정	변경	종감	성명	주소	성명	주소	
459	강화군 상동읍 양곡리 141-1	1156-6	1156-6	구	구	1.0	1.0	1.0	1.0		차	농림축산식품부			양곡동 1156-6
460	강화군 상동읍 양곡리 141-2	1156-7	1156-7	구	구	2.0	2.0	2.0	2.0		차	농림축산식품부			양곡동 1156-7
461	강화군 상동읍 양곡리 141-3	1155-7	1155-7	도	도	5.0	5.0	5.0	5.0		차	농림축산식품부			양곡동 1155-7
462	강화군 상동읍 양곡리 141-4	1048-231	1048-23	합	합	36.0	36.0	36.0	36.0		공	인원광역시			양곡동 1048-231
463	강화군 상동읍 양곡리 141-5	1048-211	1048-21	합	합	256.0	256.0	256.0	256.0		공	인원광역시			양곡동 1048-211
464	강화군 상동읍 양곡리 141-6	신146-1	894-18	임	임	1,972.0	415.5	510.0	415.5	-94.5	정·영	인원광역시 강화군 강화읍 양곡리 141-6	강화군 강화읍 양곡리 141-6		양곡동 141-6
465	강화군 상동읍 양곡리 141-7	1048-161	1048-16	광	광	307.0	307.0	307.0	307.0		정·영	인원광역시 강화군 강화읍 양곡리 141-7	강화군 강화읍 양곡리 141-7		양곡동 141-7
466	강화군 상동읍 양곡리 141-8	894-2	894-19	답	답	298.0	210.1	199.0	210.1	11.1	정·영	인원광역시 강화군 강화읍 양곡리 141-8	강화군 강화읍 양곡리 141-8		양곡동 141-8
467	강화군 상동읍 양곡리 141-9	894-1	894-20	답	답	198.0	16.4	27.0	16.4	-10.6	정·영	인원광역시 강화군 강화읍 양곡리 141-9	강화군 강화읍 양곡리 141-9		양곡동 141-9
468	강화군 상동읍 양곡리 141-10	신149-41	1048-46	임	임	605.0	425.9	421.0	425.9	4.9	정·영	인원광역시 강화군 강화읍 양곡리 141-10	강화군 강화읍 양곡리 141-10		양곡동 141-10
469	강화군 상동읍 양곡리 141-11	1048-291	1048-29	답	답	77.0	77.0	77.0	77.0		정·영	인원광역시 강화군 강화읍 양곡리 141-11	강화군 강화읍 양곡리 141-11		양곡동 141-11
470	강화군 상동읍 양곡리 141-12	1048-131	1048-13	광	광	44.0	44.0	44.0	44.0		부·영·정·영·답	인원시 강화군 불은면 두촌리 141-12	불은면 두촌리 141-12		양곡동 141-12
471	강화군 상동읍 양곡리 141-13	1048-141	1048-43	광	광	466.0	336.4	336.4	336.4	0.4	부·영·정·영·답	인원시 강화군 불은면 두촌리 141-13	불은면 두촌리 141-13		양곡동 141-13
472	강화군 상동읍 양곡리 141-14	1046-4		광	광	357.0	2.0			-2.0					양곡동 1046-4
473	강화군 상동읍 양곡리 141-15	.444		전	전	2,127.0	4.0			-4.0					양곡동 444
1	강화군 상동읍 양곡리 141-16	49-2	49-2	도	도	30.0	30.0	30.0	30.0		공	인원광역시			양곡동 49-2
2	강화군 상동읍 양곡리 141-17	49-3	49-3	전	전	111.0	111.0	111.0	111.0		공	인원광역시			양곡동 49-3
3	강화군 상동읍 양곡리 141-18	48-2	48-2	도	도	11.0	11.0	11.0	11.0		차	국토교통부			양곡동 48-2
4	강화군 상동읍 양곡리 141-19	48-3	48-3	도	도	264.0	264.0	264.0	264.0		공	인원광역시			양곡동 48-3
5	강화군 상동읍 양곡리 141-20	48-4	48-4	비	비	88.0	88.0	88.0	88.0		차	국토교통부			양곡동 48-4

대외연번	소재지	지번		지목		공부상 면적(m <sup>2</sup> )		필입 면적(m <sup>2</sup> )			소유자		관계인		비고
		기정	변경	기정	변경	기정	변경	기정	변경	종감	성명	주소	성명	주소	
6	강화군 상동읍 양곡리 141-21	48-1	48-1	전	전	635.0	635.0	635.0	635.0		공	인원광역시			양곡동 48-1
7	강화군 상동읍 양곡리 141-22	50-5	50-5	답	답	206.0	206.0	206.0	206.0		공	인원광역시			양곡동 50-5
8	강화군 상동읍 양곡리 141-23	47-7	47-7	도	도	13.0	13.0	13.0	13.0		공	인원광역시			양곡동 47-7
9	강화군 상동읍 양곡리 141-24	47-10	47-10	전	전	80.0	80.0	80.0	80.0		공	인원광역시			양곡동 47-10
10	강화군 상동읍 양곡리 141-25	47-5	47-5	전	전	122.0	122.0	122.0	122.0		공	인원광역시			양곡동 47-5
11	강화군 상동읍 양곡리 141-26	50-1	50-1	도	도	60.0	60.0	11.0	11.0		공	강화군			양곡동 50-1
12	강화군 상동읍 양곡리 141-27	47-9	47-9	도	도	102.0	102.0	102.0	102.0		해	인원광역시			양곡동 47-9
13	강화군 상동읍 양곡리 141-28	47-3	47-3	도	도	10.0	10.0	10.0	10.0		공	강화군			양곡동 47-3
14	강화군 상동읍 양곡리 141-29	46-4	46-4	도	도	49.0	49.0	49.0	49.0		공	인원광역시			양곡동 46-4
15	강화군 상동읍 양곡리 141-30	47-4	47-4	도	도	119.0	119.0	119.0	119.0		공	인원광역시			양곡동 47-4
16	강화군 상동읍 양곡리 141-31	47-2	47-2	전	전	35.0	35.0	35.0	35.0		공	인원광역시			양곡동 47-2
17	강화군 상동읍 양곡리 141-32	47-12	47-12	전	전	1.0	1.0	1.0	1.0		공	인원광역시			양곡동 47-12
18	강화군 상동읍 양곡리 141-33	30-56	30-56	대	대	18.0	18.0	18.0	18.0		공	인원광역시			양곡동 30-56
19	강화군 상동읍 양곡리 141-34	47-6	47-6	도	도	36.0	36.0	36.0	36.0		공	인원광역시			양곡동 47-6
20	강화군 상동읍 양곡리 141-35	47-13	47-13	전	전	242.0	242.0	242.0	242.0		공	인원광역시			양곡동 47-13
21	강화군 상동읍 양곡리 141-36	47-11	47-11	전	전	954.0	954.0	954.0	954.0		공	인원광역시			양곡동 47-11
22	강화군 상동읍 양곡리 141-37	30-54	30-54	대	대	29.0	29.0	29.0	29.0		공	인원광역시			양곡동 30-54
23	강화군 상동읍 양곡리 141-38	30-43	30-43	대	대	257.0	257.0	257.0	257.0		공	인원광역시			양곡동 30-43
24	강화군 상동읍 양곡리 141-39	30-57	30-57	대	대	16.0	16.0	16.0	16.0		공	인원광역시			양곡동 30-57
25	강화군 상동읍 양곡리 141-40	30-58	30-58	대	대	12.0	12.0	12.0	12.0		공	인원광역시			양곡동 30-58

일련 번호	소재지	지번		지목		공부상 면적(㎡)		편입 면적(㎡)			소유자		관계인		비고
		기정	변경	기정	변경	기정	변경	기정	변경	종감	성명	주소	성명	주소	
26	강화군 불로면 상동암리	30-55	30-55	대	대	17.0	17.0	17.0	17.0		공	인원광역시			
27	강화군 불로면 상동암리	30-38	30-38	대	대	355.0	355.0	355.0	355.0		공	인원광역시			
28	강화군 불로면 상동암리	30-39	30-39	대	대	719.0	719.0	719.0	719.0		국	기획재정부			
29	강화군 불로면 상동암리	30-37	30-37	대	대	288.0	288.0	288.0	288.0		공	인원광역시			
30	강화군 불로면 상동암리	30-40	30-40	대	대	276.0	276.0	276.0	276.0		공	인원광역시			
31	강화군 불로면 상동암리	30-41	30-41	대	대	276.0	276.0	276.0	276.0		공	인원광역시			
32	강화군 불로면 상동암리	1142	1142	도	도	5,807.0	5,807.0	1,644.0	1,644.0		국	국토교통부			
33	강화군 불로면 상동암리	30-33	30-33	대	대	47.0	47.0	47.0	47.0		공	인원광역시			
34	강화군 불로면 상동암리	30-42	30-42	대	대	591.0	591.0	591.0	591.0		공	인원광역시			
35	강화군 불로면 상동암리	29-11	29-11	임	임	19.0	19.0	19.0	19.0		공	인원광역시			
36	강화군 불로면 상동암리	29-9	29-9	임	임	2,032.0	2,032.0	2,032.0	2,032.0		공	인원광역시			
37	강화군 불로면 상동암리	29-10	29-10	전	전	7.0	7.0	7.0	7.0		공	인원광역시			
38	강화군 불로면 상동암리	29-8	29-8	전	전	132.0	132.0	132.0	132.0		공	인원광역시			
39	강화군 불로면 상동암리	29-7	29-7	전	전	290.0	290.0	290.0	290.0		공	인원광역시			
40	강화군 불로면 상동암리	16-4	16-4	전	전	233.0	233.0	233.0	233.0		공	인원광역시			
41	강화군 불로면 상동암리	15-3	15-3	도	도	33.0	33.0	33.0	33.0		공	인원광역시			
42	강화군 불로면 상동암리	15-10	15-10	대	대	265.0	265.0	265.0	265.0		공	인원광역시			
43	강화군 불로면 상동암리	15-12	15-12	대	대	200.0	200.0	200.0	200.0		공	인원광역시			
44	강화군 불로면 상동암리	15-14	15-14	전	전	307.0	307.0	307.0	307.0		공	인원광역시			
45	강화군 불로면 상동암리	15-13	15-13	전	전	587.0	587.0	587.0	587.0		공	인원광역시			

일련 번호	소재지	지번		지목		공부상 면적(㎡)		편입 면적(㎡)			소유자		관계인		비고
		기정	변경	기정	변경	기정	변경	기정	변경	종감	성명	주소	성명	주소	
46	강화군 불로면 상동암리	13-7	13-7	답	답	251.0	251.0	251.0	251.0		공	인원광역시			소유권면적
47	강화군 불로면 상동암리	13-8	13-8	답	답	92.0	92.0	92.0	92.0		공	인원광역시			소유권면적
48	강화군 불로면 상동암리	12-4	12-4	대	대	322.0	322.0	322.0	322.0		공	인원광역시			소유권면적
49	강화군 불로면 상동암리	12-2	12-2	도	도	18.0	18.0	18.0	18.0		공	인원광역시			소유권면적
50	강화군 불로면 상동암리	1304-2	1304-2	구	구	25.0	25.0	25.0	25.0		국	농림축산식품부			소유권면적
51	강화군 불로면 상동암리	1301-4	1301-4	도	도	896.0	896.0	896.0	896.0		국	농림축산식품부			소유권면적
52	강화군 불로면 상동암리	1300-2	1300-2	답	답	274.0	274.0	274.0	274.0		공	인원광역시			소유권면적
53	강화군 불로면 상동암리	1301-7	1301-7	도	도	43.0	43.0	43.0	43.0		국	농림축산식품부			소유권면적
54	강화군 불로면 상동암리	29-5	29-5	도	도	36.0	36.0	36.0	36.0		공	인원광역시			소유권면적
55	강화군 불로면 상동암리	29-4	29-4	도	도	50.0	50.0	50.0	50.0		공	강화군			소유권면적
56	강화군 불로면 상동암리	16-2	16-2	도	도	50.0	50.0	50.0	50.0		공	강화군			소유권면적
57	강화군 불로면 상동암리	16-3	16-3	도	도	23.0	23.0	23.0	23.0		공	인원광역시			소유권면적
58	강화군 불로면 상동암리	15-2	15-2	도	도	466.0	466.0	466.0	466.0		공	인원광역시			소유권면적
59	강화군 불로면 상동암리	15-9	15-9	전	전	379.0	379.0	379.0	379.0		공	인원광역시			소유권면적
60	강화군 불로면 상동암리	14-3	14-3	도	도	30.0	30.0	30.0	30.0		공	강화군			소유권면적
61	강화군 불로면 상동암리	14-2	14-2	전	전	102.0	102.0	102.0	102.0		공	인원광역시			소유권면적
62	강화군 불로면 상동암리	14-1	14-1	도	도	10.0	10.0	10.0	10.0		국	국토교통부			소유권면적
63	강화군 불로면 상동암리	13-3	13-3	도	도	10.0	10.0	10.0	10.0		공	강화군			소유권면적
64	강화군 불로면 상동암리	13-1	13-1	도	도	10.0	10.0	10.0	10.0		국	국토교통부			소유권면적
1	강화군 신원면 담팔리	665-9	665-9	천	천	84.0	84.0	84.0	84.0		공	인원광역시			소유권면적

대외연번	소재지	지번		지목		공부상 면적(m <sup>2</sup> )		면적(m <sup>2</sup> )		소유자		관계인		비고
		기장	변경	기장	변경	기장	변경	기장	변경	종감	성명	주소	성명	
2	강화읍 마곡리 1가 100-9	995-9	995-9	천	천	125.0	125.0	125.0	125.0		차			농림축산식품부
3	강화읍 마곡리 1가 1007-7	1007-7	1007-7	도	도	55.0	55.0	55.0	55.0		차			농림축산식품부
4	강화읍 마곡리 1가 1006-3	1006-3	1006-3	천	천	457.0	457.0	457.0	457.0		해			인원광역시
5	강화읍 마곡리 1가 1007-9	1007-9	1007-9	도	도	110.0	110.0	110.0	110.0		차			농림축산식품부
6	강화읍 마곡리 1가 1006-5	1006-5	1006-5	천	천	86.0	86.0	86.0	86.0		해			인원광역시
7	강화읍 마곡리 1가 995-1	995-1	995-1	천	천	1.0	1.0	1.0	1.0		차			농림축산식품부
8	강화읍 마곡리 1가 1007-6	1007-6	1007-6	도	도	6.0	6.0	6.0	6.0		차			농림축산식품부
9	강화읍 마곡리 1가 995-5	995-5	995-5	구	구	1,447.0	1,447.0	1,447.0	1,447.0		차			농림축산식품부
10	강화읍 마곡리 1가 1007-8	1007-8	1007-8	도	도	110.0	110.0	110.0	110.0		차			농림축산식품부
11	강화읍 마곡리 1가 1007-12	1007-12	1007-12	도	도	29.0	29.0	29.0	29.0		차			농림축산식품부
12	강화읍 마곡리 1가 1011-1	1011-1	1011-1	답	답	1,042.0	1,042.0	1,042.0	1,042.0		해			인원광역시
13	강화읍 마곡리 1가 1012-1	1012-1	1012-1	답	답	1,467.0	1,467.0	1,467.0	1,467.0		해			인원광역시
14	강화읍 마곡리 1가 1013-1	1013-1	1013-1	답	답	294.0	294.0	294.0	294.0		해			인원광역시
15	강화읍 마곡리 1가 1014-1	1014-1	1014-1	답	답	447.0	447.0	447.0	447.0		해			인원광역시
16	강화읍 마곡리 1가 1015-1	1015-1	1015-1	답	답	2,885.0	2,885.0	2,885.0	2,885.0		해			인원광역시
17	강화읍 마곡리 1가 1016-1	1016-1	1016-1	답	답	1,028.0	1,028.0	1,028.0	1,028.0		해			인원광역시
18	강화읍 마곡리 1가 1017-1	1017-1	1017-1	답	답	530.0	530.0	530.0	530.0		해			인원광역시
19	강화읍 마곡리 1가 1018-1	1018-1	1018-1	답	답	1,731.0	1,731.0	1,731.0	1,731.0		해			인원광역시
20	강화읍 마곡리 1가 665-5	665-5	665-5	천	천	1,934.0	1,934.0	241.0	241.0		차			국토교통부
21	강화읍 마곡리 1가 666-4	666-4	666-4	천	천	899.0	899.0	178.0	178.0		해			인원광역시

대외연번	소재지	지번		지목		공부상 면적(m <sup>2</sup> )		면적(m <sup>2</sup> )		소유자		관계인		비고
		기장	변경	기장	변경	기장	변경	기장	변경	종감	성명	주소	성명	
22	강화읍 마곡리 1가 1008-1	1008-1	1008-1	구	구	286.0	286.0	286.0	286.0		차			농림축산식품부
23	강화읍 마곡리 1가 1009-3	1009-3	1009-3	답	답	821.0	821.0	821.0	821.0		해			인원광역시
24	강화읍 마곡리 1가 1008-2	1008-2	1008-2	구	구	4.0	4.0	4.0	4.0		차			농림축산식품부
25	강화읍 마곡리 1가 1009-5	1009-5	1009-5	답	답	488.0	488.0	488.0	488.0		해			인원광역시
26	강화읍 마곡리 1가 1009-4	1009-4	1009-4	답	답	50.0	50.0	50.0	50.0		해			인원광역시
27	강화읍 마곡리 1가 1009-2	1009-2	1009-2	답	답	1,344.0	1,344.0	1,344.0	1,344.0		해			인원광역시
28	강화읍 마곡리 1가 1010-1	1010-1	1010-1	답	답	609.0	609.0	609.0	609.0		해			인원광역시
29	강화읍 마곡리 1가 1019-1	1019-1	1019-1	답	답	3,198.0	3,198.0	3,198.0	3,198.0		해			인원광역시
30	강화읍 마곡리 1가 1020-1	1020-1	1020-1	답	답	559.0	559.0	559.0	559.0		해			인원광역시
31	강화읍 마곡리 1가 1021-2	1021-2	1021-2	답	답	2,301.0	2,301.0	2,301.0	2,301.0		해			인원광역시
32	강화읍 마곡리 1가 1007-10	1007-10	1007-10	도	도	257.0	257.0	257.0	257.0		차			농림축산식품부
33	강화읍 마곡리 1가 996-2	996-2	996-2	도	도	103.0	103.0	103.0	103.0		차			농림축산식품부
34	강화읍 마곡리 1가 601-9	601-9	601-9	도	도	19.0	19.0	19.0	19.0		해			강화군
35	강화읍 마곡리 1가 987-21	987-21	987-21	도	도	32.188.0	32.188.0	473.0	473.0		차			국토교통부
36	강화읍 마곡리 1가 601-5	601-5	601-5	도	도	146.0	146.0	146.0	146.0		해			강화군
37	강화읍 마곡리 1가 601-7	601-7	601-7	도	도	65.0	65.0	65.0	65.0		해			인원광역시
38	강화읍 마곡리 1가 601-8	601-8	601-8	천	천	215.0	215.0	215.0	215.0		해			인원광역시
39	강화읍 마곡리 1가 979-1	979-1	979-1	구	구	609.0	609.0	609.0	609.0		차			농림축산식품부
40	강화읍 마곡리 1가 600-5	600-5	600-5	도	도	63.0	63.0	63.0	63.0		해			인원광역시
41	강화읍 마곡리 1가 600-9	600-9	600-9	도	도	19.0	19.0	19.0	19.0		해			강화군

연번	소재지	지번		지목	공부상 면적(㎡)		면적(㎡)		소유자			관계인		비고
		기장	변경		기장	변경	기장	변경	종감	성명	주소	성명	주소	
42	강화군 인선면 대곡리	600-12	600-12	전	769.0	769.0	769.0	769.0	공	인원광역시				합계
43	강화군 인선면 대곡리	600-4	600-4	도	7.0	7.0	7.0	7.0	공	인원광역시				합계
44	강화군 인선면 대곡리	600-13	600-13	전	4.0	4.0	4.0	4.0	이·상	인원광역시 강화군 선원면 금월리***				합계
45	강화군 인선면 대곡리	587-3	587-3	도	17.0	17.0	17.0	17.0	공	강화군				합계
46	강화군 인선면 대곡리	587-9	587-9	답	9.0	9.0	9.0	9.0	공	인원광역시				합계
47	강화군 인선면 대곡리	586-1	586-1	답	7.0	7.0	7.0	7.0	공	인원광역시				합계
48	강화군 인선면 대곡리	982	982	구	595.0	595.0	192.0	192.0	국	농림축산식품부				합계
49	강화군 인선면 대곡리	578-3	578-3	전	2,014.0	2,014.0	2,014.0	2,014.0	공	인원광역시				합계
50	강화군 인선면 대곡리	578-6	578-6	전	124.0	124.0	124.0	124.0	공	인원광역시				합계
51	강화군 인선면 대곡리	987-23	987-23	도	115.0	115.0	115.0	115.0	국	국토교통부				합계
52	강화군 인선면 대곡리	987-26	987-26	도	5.0	5.0	5.0	5.0	국	국토교통부				합계
53	강화군 인선면 대곡리	987-25	987-25	도	290.0	290.0	263.0	263.0	국	국토교통부				합계
54	강화군 인선면 대곡리	575-5	575-5	임	26.0	26.0	26.0	26.0	공	인원광역시				합계
									공	강화군				
55	강화군 인선면 대곡리	575-8	575-8	임	252.0	252.0	252.0	252.0	공	인원광역시				합계
									공	강화군				
56	강화군 인선면 대곡리	577-4	577-4	답	24.0	24.0	24.0	24.0	공	인원광역시				합계
57	강화군 인선면 대곡리	577-2	577-2	답	270.0	270.0	270.0	270.0	공	인원광역시				합계
58	강화군 인선면 대곡리	577-3	577-3	답	38.0	38.0	38.0	38.0	공	강화군				합계

연번	소재지	지번		지목	공부상 면적(㎡)		면적(㎡)		소유자			관계인		비고
		기장	변경		기장	변경	기장	변경	종감	성명	주소	성명	주소	
59	강화군 인선면 대곡리	575-10	575-10	임	25.0	25.0	25.0	25.0	공	인원광역시				합계
60	강화군 인선면 대곡리	575-6	575-6	임	3,116.0	3,116.0	3,116.0	3,116.0	공	인원광역시				합계
61	강화군 인선면 대곡리	571-8	571-8	전	11.0	11.0	11.0	11.0	공	인원광역시				합계
62	강화군 인선면 대곡리	571-6	571-6	전	993.0	993.0	993.0	993.0	공	인원광역시				합계
63	강화군 인선면 대곡리	571-9	571-9	전	25.0	25.0	25.0	25.0	공	인원광역시				합계
64	강화군 인선면 대곡리	572-2	572-2	전	956.0	956.0	956.0	956.0	공	인원광역시				합계
65	강화군 인선면 대곡리	573-32	573-32	임	7.0	7.0	7.0	7.0	공	인원광역시				합계
66	강화군 인선면 대곡리	573-33	573-33	임	934.0	934.0	934.0	934.0	공	인원광역시				합계
67	강화군 인선면 대곡리	557-6	557-6	임	6.0	6.0	6.0	6.0	공	인원광역시				합계
68	강화군 인선면 대곡리	557-7	557-7	임	562.0	562.0	562.0	562.0	공	인원광역시				합계
69	강화군 인선면 대곡리	552-1	552-1	임	3,062.0	3,062.0	3,062.0	3,062.0	공	인원광역시				합계
70	강화군 인선면 대곡리	1007-11	1007-11	도	7.0	7.0	7.0	7.0	국	농림축산식품부				합계
71	강화군 인선면 대곡리	1022-3	1022-3	답	11.0	11.0	11.0	11.0	공	인원광역시				합계
72	강화군 인선면 대곡리	1022-1	1022-1	답	1,353.0	1,353.0	1,353.0	1,353.0	공	인원광역시				합계
73	강화군 인선면 대곡리	1023-1	1023-1	답	1,198.0	1,198.0	1,198.0	1,198.0	공	인원광역시				합계
74	강화군 인선면 대곡리	1024-1	1024-1	답	1,439.0	1,439.0	1,439.0	1,439.0	공	인원광역시				합계
75	강화군 인선면 대곡리	1024-2	1024-2	답	20.0	20.0	20.0	20.0	공	인원광역시				합계
76	강화군 인선면 대곡리	1025-2	1025-2	답	33.0	33.0	33.0	33.0	공	인원광역시				합계
77	강화군 인선면 대곡리	1025-1	1025-1	답	864.0	864.0	864.0	864.0	공	인원광역시				합계
78	강화군 인선면 대곡리	1026-1	1026-1	답	954.0	954.0	954.0	954.0	공	인원광역시				합계

연번	소재지	지번		지목		공부상 면적(m <sup>2</sup> )		면적(m <sup>2</sup> )			소유자		관계인		비고
		기정	변경	기정	변경	기정	변경	기정	변경	종감	성명	주소	성명	주소	
79	강화군 신원면 대곡리 1026-2	1026-2	1026-2	답	답	15.0	15.0	15.0	15.0		인원광역시			소유	
80	강화군 신원면 대곡리 1027-1	1027-1	1027-1	답	답	1,980.0	1,980.0	1,980.0	1,980.0		인원광역시			소유	
81	강화군 신원면 대곡리 599-2	599-2	599-2	도	도	152.0	152.0	152.0	152.0		인원광역시			소유	
82	강화군 신원면 대곡리 1028-5	1028-5	1028-6	답	권	1,110.0	589.0	590.0	589.0	-1.0	한+섭 인원시 강화군 신원면 대곡리 1028-5 양정동로 333번길 11-1			소유	
83	강화군 신원면 대곡리 598-4	598-4	598-4	도	도	74.0	74.0	40.0	40.0		인원광역시			소유	
84	강화군 신원면 대곡리 587-5	587-5	587-5	답	답	4,626.0	4,626.0	4,408.0	4,408.0		인원광역시			소유	
85	강화군 신원면 대곡리 587-8	587-8	587-8	도	도	22.0	22.0	5.0	5.0		강화군			소유	
86	강화군 신원면 대곡리 578-5	578-5	578-5	권	권	39.0	39.0	39.0	39.0		강화군			소유	
87	강화군 신원면 대곡리 573-29	573-29	573-29	임	임	293.0	293.0	293.0	293.0		인원광역시			소유	
88	강화군 신원면 대곡리 573-35	573-35	573-35	임	임	647.0	647.0	647.0	647.0		인원광역시			소유	
89	강화군 신원면 대곡리 573-30	573-30	573-30	임	임	130.0	130.0	130.0	130.0		인원광역시			소유	
90	강화군 신원면 대곡리 573-36	573-36	573-36	임	임	3,939.0	3,939.0	3,939.0	3,939.0		인원광역시			소유	
91	강화군 신원면 대곡리 573-28	573-28	573-28	임	임	305.0	305.0	305.0	305.0		인원광역시			소유	
92	강화군 신원면 대곡리 551-6	551-6	551-6	임	임	1,081.0	1,081.0	1,081.0	1,081.0		인원광역시			소유	
93	강화군 신원면 대곡리 549-7	549-7	549-7	장	장	557.0	557.0	557.0	557.0		인원광역시			소유	
94	강화군 신원면 대곡리 549-9	549-9	549-9	권	권	484.0	484.0	484.0	484.0		인원광역시			소유	
95	강화군 신원면 대곡리 549-10	549-10	549-10	권	권	90.0	90.0	90.0	90.0		인원광역시			소유	
96	강화군 신원면 대곡리 549-2	549-2	549-2	도	도	13.0	13.0	13.0	13.0		인원광역시			소유	
97	강화군 신원면 대곡리 546-1	546-1	546-1	임	임	1,320.0	1,320.0	1,320.0	1,320.0		인원광역시			소유	

연번	소재지	지번		지목		공부상 면적(m <sup>2</sup> )		면적(m <sup>2</sup> )			소유자		관계인		비고
		기정	변경	기정	변경	기정	변경	기정	변경	종감	성명	주소	성명	주소	
98	강화군 신원면 대곡리 547-3	547-3	547-3	임	임	108.0	108.0	108.0	108.0		인원광역시			소유	
99	강화군 신원면 대곡리 547-4	547-4	547-4	임	임	1,705.0	1,705.0	1,705.0	1,705.0		인원광역시			소유	
100	강화군 신원면 대곡리 548-2	548-2	548-2	전	전	1,656.0	1,656.0	1,656.0	1,656.0		인원광역시			소유	
101	강화군 신원면 대곡리 548-12	548-12	548-12	전	전	689.0	689.0	689.0	689.0		인원광역시			소유	
102	강화군 신원면 대곡리 548-10	548-10	548-10	권	권	270.0	270.0	270.0	270.0		인원광역시			소유	
103	강화군 신원면 대곡리 548-4	548-4	548-4	도	도	274.0	274.0	274.0	274.0		인원광역시			소유	
104	강화군 신원면 대곡리 548-11	548-11	548-11	도	도	16.0	16.0	16.0	16.0		강화군			소유	
105	강화군 신원면 대곡리 547-2	547-2	547-2	임	임	5.0	5.0	5.0	5.0		인원광역시			소유	
106	강화군 신원면 대곡리 603-6	603-6	603-6	도	도	2.0	2.0	2.0	2.0		강화군			소유	
107	강화군 신원면 대곡리 995-6	995-6	995-6	구	구	109.0	109.0	109.0	109.0		농림축산식품부			소유	
108	강화군 신원면 대곡리 995-8	995-8	995-8	전	전	75.0	75.0	75.0	75.0		농림축산식품부			소유	
109	강화군 신원면 대곡리 995-3	995-3	995-3	구	구	1,447.0	1,447.0	1,176.0	1,176.0		농림축산식품부			소유	
1	강화군 신원면 대곡리 230-3	230-3	230-8	도	도	149.0	54.0	51.0	54.0	3.0	미+쿠 인원시 강화군 신원면 대곡리			소유	
2	강화군 신원면 대곡리 229-7	229-7	229-7	도	도	9.0	9.0	9.0	9.0		인원광역시			소유	
3	강화군 신원면 대곡리 229-8	229-8	229-8	잡	잡	11.0	11.0	11.0	11.0		인원광역시			소유	
4	강화군 신원면 대곡리 1040	1040	1040	도	도	1,570.0	1,570.0	106.0	106.0		국토교통부			소유	
5	강화군 신원면 대곡리 86-5	86-5	86-5	전	전	1,925.0	1,925.0	1,925.0	1,925.0		인원광역시			소유	
6	강화군 신원면 대곡리 1039-5	1039-5	1039-5	도	도	250.0	250.0	250.0	250.0		국토교통부			소유	
7	강화군 신원면 대곡리 88-8	88-8	88-8	전	전	435.0	435.0	435.0	435.0		인원광역시			소유	
8	강화군 신원면 대곡리 90-5	90-5	90-5	잡	잡	78.0	78.0	78.0	78.0		인원광역시			소유	

연립면적	소재지	지번		지목	공부상 면적(m <sup>2</sup> )		면적(m <sup>2</sup> )			소유자		관계인		비고
		기정	변경		기정	변경	기정	변경	증감	성명	주소	성명	주소	
9	강화군 신원면 내성리	89-4	89-4	전	1,720.0	1,720.0	1,720.0	1,720.0		공	인천광역시			합계
10	강화군 신원면 내성리	89-7	89-7	전	82.0	82.0	82.0	82.0		공	인천광역시			합계
11	강화군 신원면 내성리	91-8	91-8	전	697.0	697.0	697.0	697.0		공	인천광역시			합계
12	강화군 신원면 내성리	146-9	146-9	답	125.0	125.0	125.0	125.0		공	인천광역시			합계
13	강화군 신원면 내성리	146-10	146-10	답	1,360.0	1,360.0	1,360.0	1,360.0		공	인천광역시			합계
14	강화군 신원면 내성리	145-5	145-5	전	5.0	5.0	5.0	5.0		공	인천광역시			합계
15	강화군 신원면 내성리	145-4	145-4	전	2,732.0	2,732.0	2,732.0	2,732.0		공	인천광역시			합계
16	강화군 신원면 내성리	144-1	144-1	대	429.0	429.0	429.0	429.0		공	인천광역시			합계
17	강화군 신원면 내성리	109-10	109-10	임	5.0	5.0	5.0	5.0		공	인천광역시			합계
18	강화군 신원면 내성리	109-9	109-9	임	458.0	458.0	458.0	458.0		공	인천광역시			합계
19	강화군 신원면 내성리	108-11	108-11	도	78.0	78.0	78.0	78.0		공	인천광역시			합계
20	강화군 신원면 내성리	108-10	108-10	임	5.0	5.0	5.0	5.0		공	인천광역시			합계
21	강화군 신원면 내성리	108-15	108-15	임	280.0	280.0	280.0	280.0		공	인천광역시			합계
22	강화군 신원면 내성리	108-14	108-14	묘	1,386.0	1,386.0	1,386.0	1,386.0		공	인천광역시			합계
23	강화군 신원면 내성리	105-15	105-15	대	2.0	2.0	2.0	2.0		국	국방부			합계
24	강화군 신원면 내성리	105-12	105-12	대	149.0	149.0	149.0	149.0		국	국방부			합계
25	강화군 신원면 내성리	105-14	105-14	전	7.0	7.0	7.0	7.0		공	인천광역시			합계
26	강화군 신원면 내성리	105-16	105-16	전	2,276.0	2,276.0	2,276.0	2,276.0		공	인천광역시			합계
27	강화군 신원면 내성리	84-21	84-21	도	11.0	11.0	11.0	11.0		공	인천광역시			합계
28	강화군 신원면 내성리	84-19	84-19	도	105.0	105.0	105.0	105.0		공	인천광역시			합계

연립면적	소재지	지번		지목	공부상 면적(m <sup>2</sup> )		면적(m <sup>2</sup> )			소유자		관계인		비고
		기정	변경		기정	변경	기정	변경	증감	성명	주소	성명	주소	
29	강화군 신원면 내성리	84-20	84-20	도	80.0	80.0	80.0	80.0		공	인천광역시			합계
30	강화군 신원면 내성리	84-22	84-22	전	1.0	1.0	1.0	1.0		공	강화군			합계
31	강화군 신원면 내성리	84-23	84-23	대	42.0	42.0	42.0	42.0		공	인천광역시			합계
32	강화군 신원면 내성리	85-7	85-7	전	330.0	330.0	330.0	330.0		공	인천광역시			합계
33	강화군 신원면 내성리	87-11	87-11	전	797.0	797.0	797.0	797.0		공	인천광역시			합계
34	강화군 신원면 내성리	88-6	88-6	전	594.0	594.0	594.0	594.0		공	인천광역시			합계
35	강화군 신원면 내성리	89-6	89-6	대	205.0	205.0	205.0	205.0		공	인천광역시			합계
36	강화군 신원면 내성리	91-6	91-6	항	468.0	468.0	468.0	468.0		공	인천광역시			합계
37	강화군 신원면 내성리	1038	1038	구	2,245.0	2,245.0	124.0	124.0		국	농림축산식품부			합계
38	강화군 신원면 내성리	146-1	146-1	답	1,094.0	1,094.0	1,094.0	1,094.0		공	인천광역시			합계
39	강화군 신원면 내성리	146-7	146-7	답	323.0	323.0	323.0	323.0		공	인천광역시			합계
40	강화군 신원면 내성리	146-8	146-8	답	98.0	98.0	98.0	98.0		공	인천광역시			합계
41	강화군 신원면 내성리	1037-3	1037-3	도	17,559.0	17,559.0	762.0	762.0		국	국토교통부			합계
42	강화군 신원면 내성리	96-3	96-3	대	215.0	215.0	215.0	215.0		공	인천광역시			합계
43	강화군 신원면 내성리	1042-1	1042-1	도	137.0	137.0	137.0	137.0		국	국토교통부			합계
44	강화군 신원면 내성리	96-5	96-5	도	33.0	33.0	33.0	33.0		공	인천광역시			합계
45	강화군 신원면 내성리	96-8	96-8	도	29.0	29.0	29.0	29.0		공	강화군			합계
46	강화군 신원면 내성리	1049	1049	도	998.0	998.0	46.0	46.0		국	국토교통부			합계
47	강화군 신원면 내성리	98-10	98-10	도	145.0	145.0	145.0	145.0		국	국토교통부			합계
48	강화군 신원면 내성리	143-4	143-4	도	13.0	13.0	13.0	13.0		공	인천광역시			합계

대외 번호	소재지	지번		지목		공부상 면적(m <sup>2</sup> )		필면 면적(m <sup>2</sup> )			소유자		관계인		비고
		기장	변경	기장	변경	기장	변경	중감	성명	주소	성명	주소			
49	강화군 영선면 영리리	143-5	143-5	임	임	608.0	608.0	608.0	608.0		양	민천광역시			양민소 양민소
50	강화군 영선면 영리리	98-11	98-11	임	임	377.0	377.0	377.0	377.0		양	민천광역시			양민소 양민소
51	강화군 영선면 영리리	99-6	99-6	임	임	339.0	339.0	339.0	339.0		양	민천광역시			양민소 양민소
52	강화군 영선면 영리리	1037-10	1037-10	도	도	1,225.0	60.0	60.0	60.0		국	국토교통부			양민소 양민소
53	강화군 영선면 영리리	109-6	109-6	도	도	20.0	20.0	20.0	20.0		양	민천광역시			양민소 양민소
54	강화군 영선면 영리리	109-7	109-7	도	도	55.0	55.0	55.0	55.0		양	민천광역시			양민소 양민소
55	강화군 영선면 영리리	104-6	104-6	도	도	29.0	29.0	29.0	29.0		국	국토교통부			양민소 양민소
56	강화군 영선면 영리리	104-7	104-7	도	도	236.0	236.0	236.0	236.0		국	국토교통부			양민소 양민소
57	강화군 영선면 영리리	104-3	104-3	전	전	126.0	126.0	126.0	126.0		양	민천광역시			양민소 양민소
58	강화군 영선면 영리리	1046-231	1046-23	구	구	279.0	279.0	279.0	279.0		국	농림축산식품부			양민소 양민소
59	강화군 영선면 영리리	479-2	479-2	답	답	201.0	201.0	201.0	201.0		양	민천광역시			양민소 양민소
60	강화군 영선면 영리리	481-2	481-2	답	답	1,819.0	1,819.0	1,819.0	1,819.0		양	민천광역시			양민소 양민소
61	강화군 영선면 영리리	480-3	480-3	답	답	561.0	561.0	561.0	561.0		양	민천광역시			양민소 양민소
62	강화군 영선면 영리리	476-3	476-3	전	전	309.0	309.0	309.0	309.0		양	민천광역시			양민소 양민소
63	강화군 영선면 영리리	476-6	476-6	대	대	9.0	9.0	9.0	9.0		양	민천광역시			양민소 양민소
64	강화군 영선면 영리리	476-7	476-7	대	대	326.0	326.0	326.0	326.0		양	민천광역시			양민소 양민소
65	강화군 영선면 영리리	500-10	500-10	전	전	58.0	58.0	58.0	58.0		양	민천광역시			양민소 양민소
66	강화군 영선면 영리리	500-11	500-11	전	전	1,585.0	1,585.0	1,585.0	1,585.0		양	민천광역시			양민소 양민소
67	강화군 영선면 영리리	503-2	503-2	답	답	124.0	124.0	124.0	124.0		양	민천광역시			양민소 양민소
68	강화군 영선면 영리리	503-1	503-1	답	답	1,375.0	1,375.0	1,375.0	1,375.0		양	민천광역시			양민소 양민소

대외 번호	소재지	지번		지목		공부상 면적(m <sup>2</sup> )		필면 면적(m <sup>2</sup> )			소유자		관계인		비고
		기장	변경	기장	변경	기장	변경	중감	성명	주소	성명	주소			
69	강화군 영선면 영리리	504-3	504-3	답	답	269.0	269.0	269.0	269.0		양	민천광역시			양민소 양민소
70	강화군 영선면 영리리	504-2	504-2	답	답	482.0	482.0	482.0	482.0		양	민천광역시			양민소 양민소
71	강화군 영선면 영리리	505-2	505-2	답	답	129.0	129.0	129.0	129.0		양	민천광역시			양민소 양민소
72	강화군 영선면 영리리	505-1	505-1	답	답	12.0	12.0	12.0	12.0		양	민천광역시			양민소 양민소
73	강화군 영선면 영리리	1048	1048	도	도	159.0	159.0	101.0	101.0		국	국토교통부			양민소 양민소
74	강화군 영선면 영리리	510-2	510-2	답	답	190.0	190.0	190.0	190.0		양	민천광역시			양민소 양민소
75	강화군 영선면 영리리	510-1	510-1	답	답	182.0	182.0	182.0	182.0		양	민천광역시			양민소 양민소
76	강화군 영선면 영리리	509-8	509-8	대	대	109.0	109.0	109.0	109.0		양	민천광역시			양민소 양민소
77	강화군 영선면 영리리	509-6	509-6	대	대	80.0	80.0	80.0	80.0		양	민천광역시			양민소 양민소
78	강화군 영선면 영리리	509-7	509-7	대	대	181.0	181.0	181.0	181.0		양	민천광역시			양민소 양민소
79	강화군 영선면 영리리	509-5	509-5	대	대	53.0	53.0	53.0	53.0		양	민천광역시			양민소 양민소
80	강화군 영선면 영리리	522-10	522-10	전	전	98.0	98.0	98.0	98.0		양	민천광역시			양민소 양민소
81	강화군 영선면 영리리	522-13	522-13	전	전	223.0	223.0	223.0	223.0		양	민천광역시			양민소 양민소
82	강화군 영선면 영리리	522-4	522-4	대	대	730.0	730.0	730.0	730.0		양	민천광역시			양민소 양민소
83	강화군 영선면 영리리	522-14	522-14	전	전	562.0	562.0	562.0	562.0		양	민천광역시			양민소 양민소
84	강화군 영선면 영리리	522-11	522-11	대	대	154.0	154.0	154.0	154.0		양	민천광역시			양민소 양민소
85	강화군 영선면 영리리	522-6	522-6	대	대	63.0	63.0	63.0	63.0		양	민천광역시			양민소 양민소
86	강화군 영선면 영리리	522-12	522-12	도	도	21.0	21.0	21.0	21.0		양	강화군			양민소 양민소
87	강화군 영선면 영리리	522-7	522-7	도	도	3.0	3.0	3.0	3.0		양	강화군			양민소 양민소
88	강화군 영선면 영리리	523-43	523-43	도	도	41.0	41.0	41.0	41.0		사·과	인천시 강화군 선원면 남영리 1-1			양민소 양민소

연도 번호	소재지	지번		지목		공부상 면적(m <sup>2</sup> )		면적 면적(m <sup>2</sup> )		소유자		관계인		비고
		기정	변경	기정	변경	기정	변경	기정	변경	종감	성명	주소	성명	
89	강화군 신원면 농림리	523-35	523-35	도	도	181.0	181.0	181.0	181.0		서+군+인천시 강화군 신원면 농림리 ***			합계
90	강화군 신원면 농림리	523-42	523-42	대	대	101.0	101.0	101.0	101.0		이+환인천시 강화군 신원면 농림리 ***			합계
91	강화군 신원면 농림리	523-34	523-34	대	대	561.0	561.0	561.0	561.0		이+환인천시 강화군 신원면 농림리 ***			합계
92	강화군 신원면 농림리	523-46	523-46	전	전	619.0	619.0	619.0	619.0		이+환인천시 강화군 신원면 농림리 ***			합계
93	강화군 신원면 농림리	523-41	523-41	전	전	748.0	748.0	748.0	748.0		이+환인천시 강화군 신원면 농림리 ***			합계
94	강화군 신원면 농림리	536-10	536-10	대	대	63.0	63.0	63.0	63.0		박+윤인천시 강화군 신원면 농림리 ***			합계
95	강화군 신원면 농림리	536-8	536-8	대	대	4.0	4.0	4.0	4.0		박+윤인천시 강화군 신원면 농림리 ***			합계
96	강화군 신원면 농림리	536-11	536-11	전	전	43.0	43.0	43.0	43.0		박+윤인천시 강화군 신원면 농림리 ***			합계
97	강화군 신원면 농림리	536-9	536-9	전	전	806.0	806.0	806.0	806.0		박+윤인천시 강화군 신원면 농림리 ***			합계
98	강화군 신원면 농림리	1046-14	1046-14	구	구	6,723.0	6,723.0	87.0	87.0		국농림축산식품부			합계
99	강화군 신원면 농림리	536-12	536-12	전	전	313.0	313.0	313.0	313.0		인천광역시			합계
100	강화군 신원면 농림리	538-4	538-4	전	전	1,615.0	1,615.0	1,615.0	971.0	-644.0	이+환인천시 강화군 신원면 농림리 ***			합계
101	강화군 신원면 농림리	540-5	540-5	전	전	921.0	921.0	921.0	620.0	-301.0	고+복인천광역시 부평구 동수동 ***동***호[부평동 부평 역화성파크드림]			합계

연도 번호	소재지	지번		지목		공부상 면적(m <sup>2</sup> )		면적 면적(m <sup>2</sup> )		소유자		관계인		비고
		기정	변경	기정	변경	기정	변경	기정	변경	종감	성명	주소	성명	
102	강화군 신원면 농림리	540-3	540-3	도	도	17.0	17.0	17.0	17.0		함인천광역시			합계
103	강화군 신원면 농림리	540-2	540-2	도	도	89.0	89.0	89.0	89.0		국국토교통부			합계
104	강화군 신원면 농림리	540-4	540-4	도	도	226.0	226.0	226.0	226.0		함강화군			합계
105	강화군 신원면 농림리	541-2	541-2	도	도	89.0	89.0	89.0	89.0		국국토교통부			합계
106	강화군 신원면 농림리	541-7	541-7	도	도	56.0	56.0	56.0	56.0		함강화군			합계
107	강화군 신원면 농림리	541-3	541-3	도	도	59.0	59.0	59.0	59.0		함인천광역시			합계
108	강화군 신원면 농림리	541-9	541-9	대	대	180.0	180.0	180.0	180.0		신+속고양시 일신구 탄현동 ***상상아파트			합계
109	강화군 신원면 농림리	542-2	542-2	도	도	109.0	109.0	109.0	109.0		국국토교통부			합계
110	강화군 신원면 농림리	543	543	도	도	89.0	89.0	89.0	89.0		국국토교통부			합계
111	강화군 신원면 농림리	541-6	541-6	도	도	88.0	88.0	88.0	88.0		함강화군			합계
112	강화군 신원면 농림리	542-7	542-7	도	도	236.0	236.0	236.0	236.0		함강화군			합계
113	강화군 신원면 농림리	541-11	541-11	전	전	29.0	29.0	29.0	29.0		함강화군			합계
114	강화군 신원면 농림리	1059	1059	도	도	11,359.0	11,359.0	1,597.0	1,597.0		국국토교통부			합계
115	강화군 신원면 농림리	541-10	541-10	도	도	3.0	3.0	3.0	3.0		함강화군			합계
116	강화군 신원면 농림리	483-5	483-5	답	답	202.0	202.0	202.0	202.0		함인천광역시			합계
117	강화군 신원면 농림리	482	482	답	답	1,855.0	1,855.0	1,855.0	1,855.0		함인천광역시			합계
118	강화군 신원면 농림리	483-3	483-3	답	답	1,286.0	1,286.0	1,286.0	1,286.0		함인천광역시			합계
119	강화군 신원면 농림리	483-6	483-6	도	도	896.0	896.0	896.0	896.0		국국토교통부			합계
120	강화군 신원면 농림리	484-4	484-4	답	답	372.0	372.0	372.0	372.0		함인천광역시			합계
121	강화군 신원면 농림리	483-4	483-4	도	도	73.0	73.0	73.0	73.0		함인천광역시			합계





인천광역시 강화군 공고 제 2026-968호

## 무단방치자동차 강제처리(폐차) 공고 및 이해관계인 권리행사 통보

인천광역시 강화군 관내 도로 등에 장기간 방치되어 강제견인 및 보관 중인 자동차에 대하여 「자동차관리법」 제26조 제2항 및 같은 법 시행규칙 제24조에 따라 소유자에게 자진처리명령을 하였으나 처리되지 않아, 같은 법 제26조 제3항 및 같은 법 시행령 제6조 제3항에 따라 강제처리(폐차)하고자 아래와 같이 공고 하오니, 자동차의 소유자(또는 점유자)는 공고기간 안에 회수·말소 등 자진처리 하시고, 이해관계인은 대체압류 등의 권리행사를 이행하여 주시기 바랍니다.

2026년 6월 15일

### 강 화 군 수

1. 공고기간: 2026. 6. 15. ~ 2026. 7. 15.(30일간)
2. 강제처리일시: 공고기간 만료 후
3. 강제처리대상 및 강제처리장소: 첨부파일 참조
4. 공시송달: 공시송달은 본 공고로 대신합니다.(행정절차법 제14조 제4항)
5. 유의사항

가. 소유자(또는 점유자)는 상기 공고기간 만료일까지 자동차를 자진처리(자진회수 또는 폐차) 하여 주시고, 기한 내에 자진처리 하지 않을 경우 해당 자동차는 강제처리(폐차) 됩니다.

※ 강제처리(폐차) 시 차량 안에 있는 모든 물품(비품)도 함께 처분됩니다.

나. 자동차 무단방치 행위자에 대하여는 「자동차관리법」 제85조, 제86조 및 같은법 시행령 제21조에 따라 범칙금(100~150만원)이 부과될 수 있으며, 이를 납부 하지 않을 경우에는 같은법 제81조 제8호에 따라 형사처벌(1년 이하의 징역 또는 1천만원 이하의 벌금)을 받게 됨을 알려드립니다.

다. 이해관계인(압류, 가압류, 저당권자)은 상기 공고기간 안에 권리행사(대체압류 등)를 하시기 바라며, 기한내 조치가 없을 때에는 권리를 포기한 것으로 간주하여 강제처리(폐차)됨을 알려드립니다.

6. 문 의 처: 인천광역시 강화군청 도로교통과(☎032-930-3366)

무단방치 자동차 강제처리(폐차) 대상 및 이해관계인 내역

연번	차량번호	차량명	차대번호	소유자명	사용본거주 주소	방치 위치	연인일	보관 장소	이해관계인
1	28마5873	그랜저	KMHFF41CBCA108378	강*섭	인천광역시 강화군 강화읍 동문로 **-*	인천광역시 강화군 강화읍 관청리 1012-29(강화우체국 뒷골목 담장앞)	2025.10.15.		
2	50고4875	마티즈1.0DOHC	KLYMA481DAC194365	안*민	경기도 김포시 김포한강10로134번길 **, ***동 ****호(구래동, *****)	인천광역시 강화군 강화읍 갑곶리 1076-6 고려인삼조합 주차장	2025.10.13.	경기도 김포시 대곶면 읍 생동양로205번길 3 세론ARC(전화 031-975- 1199)	개별 내역 참조
3	35나3688	토제	KNAGH415BAA0M581	이*철	인천광역시 부평구 신트리로22번길 **, ***호(부평동)	인천광역시 강화군 하점면 양일리 3009 하점제방 위(양일리 2563 앞)	2025.10.15.		

연번	차량번호	차량명	차대번호	소유자명	사용본거지 주소	방치 위치	견인일시	보관 장소	이해관계인	
1	28마5873	그랜저	KMHFF41CBC A108378	강*섭	인천광역시 강화군 강화읍 동문로 ***	인천광역시 강화군 강화읍 관청리 1012-29(강화우체국 뒷골목 담장옆)	2025.10.15.	경기도 김포시 대곶면 율생중앙로205번길 3 새론ARC(전화 031-975-1199)	아래 목록 참조	
압류·저당 등 이해관계인 내역										
No	상태	구분	축적일자	축적기관	입문서번호	압류내역	등록일자	압류금액	주소	전화번호
	지당	지당권	2021.07.15	케이비우리카페탈취	2842-2021-126234		2021.07.15		전라북도 전주시 덕진구 백제대로 566, 18층(금원동)	
1	압류	압류	2025.06.11	강화군청 도로교통과	도로교통과-41182	자동차손해배상보장법 위반 과태료	2025.06.12			032-930-3369
2	압류	압류	2024.09.30	강화군청	경제교통과-147182	주정차위반과태료(대제-55010640)	2024.09.30			032-930-3367
3	압류	압류	2024.06.18	인천광역시 동구	자치행정국 세무과-001976	지방세 채납	2024.06.18	129,660	인천광역시 동구 금곡로 67(송림동)	
4	압류	압류	2023.09.13	인천강화경찰서	2023D2308002633	과태료 채납처분에 의한 압류등록 (230870120072269)(대제압류여부:Y, 차량번호:)	2023.09.13			032-930-0354
5	압류	압류	2023.09.13	인천강화경찰서	2023D2308002634	과태료 채납처분에 의한 압류등록 (230870110050817)(대제압류여부:Y, 차량번호:)	2023.09.13			032-930-0354
6	압류	압류	2023.04.11	인천광역시청택시운수과	택시운수과-5761	버스전용차로위반(2022-12-000110)	2023.04.11			032-440-8500
7	압류	압류	2022.05.25	강화군청 경제교통과	경제교통과-66658	채납처분에 의한 압류등록(대제-55010640)(20210119000085)	2022.05.25			032-930-3378
9	압류	압류	2022.03.10	강화군청 경제교통과	경제교통과-31906	주정차위반과태료-인천70가2282(2005-11-004271)	2022.03.10			032-930-3616
10	압류	압류	2022.03.10	강화군청 경제교통과	경제교통과-31906	주정차위반과태료-인천70가2282(2009-03-003751)	2022.03.10			032-930-3616
11	압류	압류	2022.03.10	강화군청 경제교통과	경제교통과-31906	주정차위반과태료-인천70가2282(2009-12-000096)	2022.03.10			032-930-3616
13	압류	압류	2022.01.12	강화군청 경제교통과	경제교통과-5103	주정차위반과태료(2021-10-000261)	2022.01.12			032-930-3616
14	압류	압류	2021.09.07	인천광역시 동구청교통과	교통과-79029	주정차위반과태료-55010640(2017-10-000118)	2021.10.15			032-770-6783
15	압류	압류	2021.09.06	강화군청 경제교통과	경제교통과-33416	주정차위반과태료-55010640(2020-08-000131)	2021.09.06			032-930-3616
16	압류	압류	2021.09.06	강화군청 경제교통과	경제교통과-33416	주정차위반과태료-인천70가2282(2012-12-000084)	2021.09.06			032-930-3616
17	압류	압류	2021.09.06	강화군청 경제교통과	경제교통과-33416	주정차위반과태료-55010640(2021-04-000001)	2021.09.06			032-930-3616
18	압류	압류	2021.08.03	인천광역시 강화군	재무과-5773	지방세 채납	2021.08.03	675,350	인천광역시 강화군 강화읍 강화대로 394(관청리 163)	
19	압류	압류	2021.08.03	시흥시차량등록사업소과태료팀	과태료팀-21575	주정차위반과태료-인천70가2282(2006-12-002991)	2021.08.03			031-310-5174
20	압류	압류	2021.08.03	시흥시차량등록사업소과태료팀	과태료팀-21575	주정차위반과태료-인천70가2282(2007-01-004421)	2021.08.03			031-310-5174
21	압류	압류	2021.08.03	시흥시차량등록사업소과태료팀	과태료팀-21575	주정차위반과태료-인천70가2282(2007-07-001372)	2021.08.03			031-310-5174

연번	차량번호	차량명	차대번호	소유자명	사용본거지 주소	방치 위치	견인일시	보관 장소	이해관계인	
2	50고4875	마티즈 1.0DOHC	KLYMA481DA C194365	안*민	경기도 김포시 김포한강10로134번길 **, ***동 ****호(구래동, *****)	인천광역시 강화군 강화읍 갑곶리 1076-6 고려인삼조합 주차장	2025.10.13.	경기도 김포시 대곶면 울생중앙로205번길 3 새문ARC(전화 031-975-1199)	아래 목록 참조	
압류·지당 등 이해관계인 내역										
No	상태	구분	축적일자	축적기관	공문서번호	압류내역	등록일자	압류금액	주소	전화번호
	지당	지당권	2010.04.23	이주캐피탈㈜ (306-81-18407)	412f-2010-001700		2010.04.23		대전광역시 대덕구 송촌동 292번지 3호	
1	압류	압류	2025.10.28	김포시 차량등록과	차량등록과-58732	채납차분으로 인한 압류등록	2025.11.05			031-5186-4927
2	압류	압류	2025.07.25	김포시 차량등록과	차량등록과-40246	채납차분에 의한 압류	2025.07.25			031-5186-4927
3	압류	압류	2025.01.14	김포시 차량등록과	차량등록과-2409	자동차의무보험미가입과태료 채납에 따른 압류 등록	2025.02.04			031-5186-4927
4	압류	압류	2025.01.14	김포시 차량등록과	차량등록과-2409	자동차의무보험미가입과태료 채납에 따른 압류 등록	2025.02.04			031-5186-4927
5	압류	압류	2024.10.10	김포시청 차량등록과	차량등록과-49516	과태료채납에 의한 압류등록	2024.10.10			031-5186-4927
6	압류	압류	2024.09.04	김포시청 차량등록과	차량등록과-43927	과태료 채납에 의한 압류등록	2024.09.04			031-5186-4927
7	압류	압류	2024.08.05	김포시청 차량등록과	차량등록과-38533	과태료 채납에 의한 압류등록	2024.08.05			031-5186-4927
8	압류	압류	2024.05.23	김포시청 차량등록과	차량등록과-24923 / 20240110091265	과태료채납에 의한 압류등록	2024.05.23			031-5186-4927
9	압류	압류	2023.02.13	김포경찰서	2023D1318003889	과태료 채납차분에 의한 압류등록 (131870222140471)	2023.02.13			031-950-2359
10	압류	압류	2023.01.25	김포경찰서	2023D1318002246	과태료 채납차분에 의한 압류등록 (131870221988621)	2023.01.25			031-950-2359
11	압류	압류	2022.12.19	김포경찰서	2022D1318029275	과태료 채납차분에 의한 압류등록 (131870221675276)	2022.12.20			031-950-2359
12	압류	압류	2022.02.24	김포경찰서	2022D1318005744	과태료 채납차분에 의한 압류등록 (131870211904582)	2022.02.25			031-950-2359
13	압류	압류	2022.02.24	김포경찰서	2022D1318005605	과태료 채납차분에 의한 압류등록 (131870211907934)	2022.02.25			031-950-2359
14	압류	압류	2022.02.21	김포경찰서	2022D1318005126	과태료 채납차분에 의한 압류등록 (131870211893619)	2022.02.22			031-950-2359
15	압류	압류	2022.02.08	김포경찰서	2022D1318002491	과태료 채납차분에 의한 압류등록 (131870211779232)	2022.02.09			031-950-2359
18	압류	압류	2017.05.02	김포경찰서	2017D1318007946	과태료 채납차분에 의한 압류등록 (131870161227245)	2017.05.02			031-950-2459
19	압류	압류	2017.03.17	김포시차량등록사업소	차량등록사업소-8058	과태료 채납 차분에 의한 압류 (20010212000699)	2017.03.17			031-980-5178
21	압류	압류	2016.10.11	강화군청경계교통과	경제교통과-92829	주정차위반과태료(2016-07-000032)	2016.10.11			032-930-3367
22	압류	압류	2015.05.07	경기 김포시	교통행정과-17834	주정차위반과태료(2014-12-100357)	2015.05.07			031-980-5568
23	압류	압류	2015.02.12	김포시차량등록사업소	김포차량등록-3521	자동차의무보험미가입과태료 (20141112008406)	2015.02.12			980-5165-___
24	압류	압류	2014.05.20	김포경찰서	2014D1318007252	과태료 채납차분에 의한 압류등록 (131870120607451)	2014.05.21			031-950-2459
25	압류	압류	2010.09.28	경기도 김포시 고촌읍(031-980-5272)	고촌읍-13423	지방세 채납차분에 의한 압류	2010.09.28			

연번	차량번호	차량명	차대번호	소유자명	사용본거지 주소	방치 위치	견인일시	보관 장소	이해관계인	
3	35나3688	로제	KNAGH415BA A404581	이*철	인천광역시 부평구 신트리로22 변길 **-, ***호(부평동)	인천광역시 강화군 하점면 망월리 3009 하천제방 위(망월리 2563 앞)	2025.10.15.	경기도 김포시 대곶면 율생중앙로205번길 3 새론ARC(전화 031-975-1199)	아래 목록 참조	
압류·차당 등 이해관계인 내역										
No	상태	구분	축적일자	축적기관	공문서번호	압류내역	등록일자	압류금액	주소	전화번호
1	압류	압류	2026.01.13	인천광역시 부평구	교통행정과-4171	자동차손해배상보장법위반과태료	2026.01.13			032-509-8660
2	압류	압류	2024.09.11	인천광역시 부평구	자치행정국 세무1과-006064	지방세 체납	2024.09.11	133,750	인천광역시 부평구 부평대로168(부평동)	
3	압류	압류	2022.11.09	인천서구청 주차관리과	주차관리과-25794	주정차위반과태료(2022-07-002751)	2022.11.09			032-560-5940