


인천광역시 강화군

군보는 공문서의 효력을 갖는다.



선 람	기관의 장

제1164호

2023년 12월 28일(목)

- 차 례 -

고 시

강화군 고시 제2023-314호	주택건설 사업계획승인(변경) 고시 알림 (강화2지역주택조합)	- 1
강화군 고시 제2023-315호	동막지구 연안정비사업 실시계획(변경) 고시	- 6
강화군 고시 제2023-316호	강화읍 도시재생활성화계획 (경미한)변경 고시	- 7

공 고

강화군 공고 제2023-1717호	제291회 강화군의회 임시회 제출안건 공고	- 11
강화군 공고 제2023-1723호	공익사업 준비를 위한 토지 출입에 관한 공고[석모도 관광단지 보행환경 개선공사]	- 12
강화군 공고 제2023-1726호	보상계획(변경) 열람공고 「군도11호선(삼선리입구~지 석초교) 위험도로 구조개선 공사」	- 18
강화군 공고 제2023-1730호	수용재결 신청서류 공고 및 열람[군도11호선(삼선리 입구~지석초교) 위험도로 구조개선공사(2차)]	- 36

## 고 시

강화군 고시 제2023-314호

## 주택건설사업계획(변경)승인 고시

강화군 고시 제2022-228호(2022.10.27.) 및 제2023-195호(2023.08.11.)로 주택건설사업계획승인 고시된 사항에 대하여 주택법 제15조 규정에 의거 주택건설사업계획을 승인하고 주택법 제15조 제6항에 의거 고시 합니다.

2023. 12. 28.

## 강 화 군 수

1. 사업명칭 : 강화2지구 지역주택조합 공동주택 신축공사
2. 사업시행자  
가. 사업시행자의 명칭 및 대표자 성명 : 강화2지역주택조합 이\*수 외 1인  
나. 주 소 : 인천광역시 강화군 강화읍 강화대로 183, 1층
3. 사업위치 : 인천광역시 강화군 선원면 창리 501번지 외 52필지
4. 사업개요

사업종류	사업내용	사업비	비고
분양 주택	○ 사업면적 : 103,210㎡ ○ 대지면적 : 69,251㎡ ○ 건축면적 : 12,094.5424㎡ ○ 연 면 적 : 189,671.0598㎡ ○ 건설규모 : 아파트21동(최고층수25층) 1,325세대 외 부대· 복리시설(주민공동시설, 어린이집, 관리사무소 등)	금411,512,268천 원	

5. 사업시행기간 : 사업승인일 ~ 2027. 06. 30.
6. 다른 법률의 의제사항  
가. 건축법 제11조 규정에 의한 건축허가

## 7. 사업변경승인내용

구 분	변 경 전		변 경 후	비 고
명 칭	강화2지구 지역주택조합 공동주택 신축공사		좌 동	
사업계획승인	2022. 10. 26.		좌 동	
착공(예정)일자	2023. 10. 31.		2024. 03. 29.	
대지위치	강화군 선원면 창리 501번지 외 52필지		좌 동	
사업주체	강화2지역주택조합 대표 이*수 외 1인((주)서희건설)		좌 동	
설 계 자	구히아건축사사무소		좌 동	
시 공 자	(주)서희건설		좌 동	
대지면적	69,251㎡		좌 동	
건축면적	12,191.7617㎡		12,094.5424㎡	감 97.2193㎡
연 면 적	188,712.8432㎡		189,671.0598㎡	증 958.2166㎡
건 폐 율	17.61%		17.46%	
용 적 륜	184%		184.06%	
주택형별 (전용) 및 세대수	59. <sup>9118</sup> 형	514세대	좌 동	
	59. <sup>8949</sup> 형	99세대		
	72. <sup>8138</sup> 형	344세대		
	72. <sup>5988</sup> 형	164세대		
	84. <sup>9286</sup> 형	204세대		
	계-----1,325세대			
사 업 비	411,512,268천원		좌 동	
사용검사예정일	사업승인일 ~ 2027. 01. 31.		좌 동	
주차대수	2,023대		2,018대	감 5대
층 수	지하2층, 지상25층		좌 동	
동수(주/부)	21/16		좌 동	
기 타	- 의제처리사항(건축허가) - 인천광역시 2023년 제17회 건축위원회 심의(구조) 결과 반영			

8. 관계서류(세부사항)는 강화군 건축허가과(☎032-930-3863)에 비치하여 이해관계인 등 일반인에게 보이게 합니다.

## 별첨 1. 공동주택 사용 또는 수용할 토지등의 조서

## [ 별첨1 ]

## 공동주택 사용 또는 수용할 토지등의 조서

연 번	소재지	지번			지목	공부면적(㎡)	편입면적(㎡)	소유구분	소유자	비고
		본번	-	부번						
합계 (53필지)						90,557	69,251			
1	선원면 창리	501			전	426	426	사유지	강화2지역주택조합	
2	선원면 창리	510			전	1,256	1,256	사유지	강화2지역주택조합	
3	선원면 창리	513			답	2,175	2,175	사유지	강화2지역주택조합	
4	선원면 창리	514			전	1,230	985	사유지	강화2지역주택조합	
5	선원면 창리	515			답	2,420	2,420	사유지	강화2지역주택조합	
6	선원면 창리	516			답	1,098	1,098	사유지	강화2지역주택조합	
7	선원면 창리	519			답	2,953	2,785	사유지	강화2지역주택조합	
8	선원면 창리	520			답	648	648	사유지	강화2지역주택조합	
9	선원면 창리	521			답	2,041	1,301	사유지	강화2지역주택조합	
10	선원면 창리	499	-	1	전	324	324	사유지	강화2지역주택조합	
11	선원면 창리	504	-	4	답	3,088	1,130	사유지	강화2지역주택조합	
12	선원면 창리	505	-	1	답	1,243	1,038	사유지	강화2지역주택조합	
13	선원면 창리	505	-	2	답	2,845	2,407	사유지	강화2지역주택조합	
14	선원면 창리	505	-	3	답	3,070	2,485	사유지	강화2지역주택조합	
15	선원면 창리	505	-	4	답	2,781	2,361	사유지	강화2지역주택조합	
16	선원면 창리	506	-	1	답	1,091	79	사유지	강화2지역주택조합	
17	선원면 창리	506	-	2	답	439	38	사유지	강화2지역주택조합	
18	선원면 창리	507	-	1	답	10	10	사유지	강화2지역주택조합	
19	선원면 창리	508	-	1	답	2,642	1,982	사유지	강화2지역주택조합	
20	선원면 창리	508	-	2	답	1,047	712	사유지	강화2지역주택조합	
21	선원면 창리	508	-	3	답	201	127	사유지	강화2지역주택조합	
22	선원면 창리	508	-	4	구	53	29	사유지	강화2지역주택조합	소유변경

연 번	소재지	지번			지목	공부면적(㎡)	편입면적(㎡)	소유구분	소유자	비고
		본번	-	부번						
23	선원면 창리	509	-	1	도	942	630	국유지	국(농림축산식품부)	
24	선원면 창리	509	-	11	답	4,151	4,151	사유지	강화2지역주택조합	
25	선원면 창리	509	-	2	구	436	312	국유지	국(농림축산식품부)	
26	선원면 창리	509	-	3	답	3,769	3,769	사유지	강화2지역주택조합	
27	선원면 창리	509	-	4	답	996	996	사유지	강화2지역주택조합	
28	선원면 창리	509	-	5	답	4,136	4,136	사유지	강화2지역주택조합	
29	선원면 창리	513	-	1	답	2,123	2,123	사유지	강화2지역주택조합	
30	선원면 창리	517	-	10	전	321	321	사유지	강화2지역주택조합	
31	선원면 창리	517	-	11	답	489	489	사유지	강화2지역주택조합	
32	선원면 창리	517	-	12	답	1,061	1,061	사유지	강화2지역주택조합	
33	선원면 창리	517	-	13	답	2,132	2,132	사유지	강화2지역주택조합	
34	선원면 창리	517	-	14	답	1,828	1,828	사유지	강화2지역주택조합	
35	선원면 창리	517	-	17	답	1,038	1,038	사유지	강화2지역주택조합	
36	선원면 창리	517	-	18	답	994	797	사유지	강화2지역주택조합	
37	선원면 창리	517	-	25	답	1,091	1,091	사유지	강화2지역주택조합	
38	선원면 창리	517	-	3	답	2,469	2,357	사유지	강화2지역주택조합	
39	선원면 창리	517	-	4	답	2,489	2,489	사유지	강화2지역주택조합	
40	선원면 창리	517	-	5	답	3,392	3,361	사유지	강화2지역주택조합	
41	선원면 창리	517	-	6	답	2,042	945	사유지	강화2지역주택조합	
42	선원면 창리	517	-	7	답	1,719	959	사유지	강화2지역주택조합	
43	선원면 창리	517	-	8	전	417	374	사유지	강화2지역주택조합	
44	선원면 창리	517	-	9	답	1,296	330	사유지	강화2지역주택조합	
45	선원면 창리	518	-	1	답	770	770	사유지	강화2지역주택조합	
46	선원면 창리	518	-	2	답	2,516	2,516	사유지	강화2지역주택조합	
47	선원면 창리	519	-	2	답	1,814	1,355	사유지	강화2지역주택조합	
48	선원면 창리	519	-	3	답	186	186	사유지	강화2지역주택조합	
49	선원면 창리	524	-	1	전	922	922	사유지	강화2지역주택조합	

연 번	소재지	지번			지목	공부면적(㎡)	편입면적(㎡)	소유구분	소유자	비고
		본번	-	부번						
50	선원면 창리	524	-	5	전	703	51	사유지	강화2지역주택조합	
51	선원면 창리	524	-	9	전	2,606	284	사유지	강화2지역주택조합	
52	선원면 창리	산172			임	694	524	사유지	강화2지역주택조합	
53	선원면 창리	산173			임	7,934	1,138	사유지	강화2지역주택조합	

강화군 고시 제 2023 - 315호

## 동막지구 연안정비사업 실시계획(변경) 고시

『동막지구 연안정비사업』의 사업기간 변경에 따라 「연안관리법」 제25조(연안 정비사업실시계획의 수립) 및 같은 법 시행령 제15조에 따라 아래와 같이 실시계획 변경 고시합니다.

2023년 12월 28일

강 화 군 수

1. 사업목적: 동막해변의 해변침식 등으로 연안이 훼손되고 있어 연안정비 사업을 통하여 안전하고 쾌적한 친수공간을 조성하고자 함.
2. 위 치: 인천광역시 강화군 화도면 동막리 동막해변 일원
3. 사업 규모 및 총사업비
  - 사업규모: 호안정비 L=471m, 방사제 L=30m, 양빈 V=8,000m<sup>3</sup>
  - 총사업비: 2,390백만원
4. 사업기간: (당초) 2021년 ~ 2023년 → (변경) 2021년 ~ 2024년
5. 관련도면: 강화군청 해양수산과 비치
6. 사업시행자: 강화군수

기타 자세한 사항은 강화군청 해양수산과(어촌재생팀 ☎032-930-3841)로 문의하시기 바랍니다. 끝.

강화군 고시 제2023 - 316호

## 강화읍 도시재생활성화계획 (경미한)변경 고시

○ 「도시재생 활성화 및 지원에 관한 특별법」 제20조 및 같은 법 시행령 제28조에 따라 다음과 같이 고시합니다.

2023년 12월 28일

강 화 군 수

### 1. 도시재생활성화지역 개요

가. 사업명 : 『왕의 길을 중심으로 한 강화읍 도시재생』

강화읍 도시재생 활성화 사업

나. 위치 : 인천광역시 강화군 강화읍 관청리, 신문리, 남산리 일원

다. 면적 : 0.954km<sup>2</sup>

라. 사업기간 : 2016년 ~ 2023년

마. 사업유형 : 근린재생일반형

바. 사업내용 : 11개 세부사업

(왕의 길 특화가로 조성, 용흥공공원 제모습찾기 사업 등)

사. 사업비 : 100억원(국비 50 / 시비 25 / 군비 25)

아. 변경내용: 실제 집행액에 따라 국비·지방비 반영

### 2. 도시재생활성화계획 내용

가. 사업명칭 : 『왕의 길을 중심으로 한 강화읍 도시재생』

강화읍 도시재생 활성화 사업

나. 비전 및 목표 : 주민 삶의 질 향상과 문화·관광 활성화를 통한  
살기좋은 강화 가꾸기

다. 핵심전략

1) 안전하고 깨끗한 마을환경개선과 공동체 활성화를 통한 주민생활

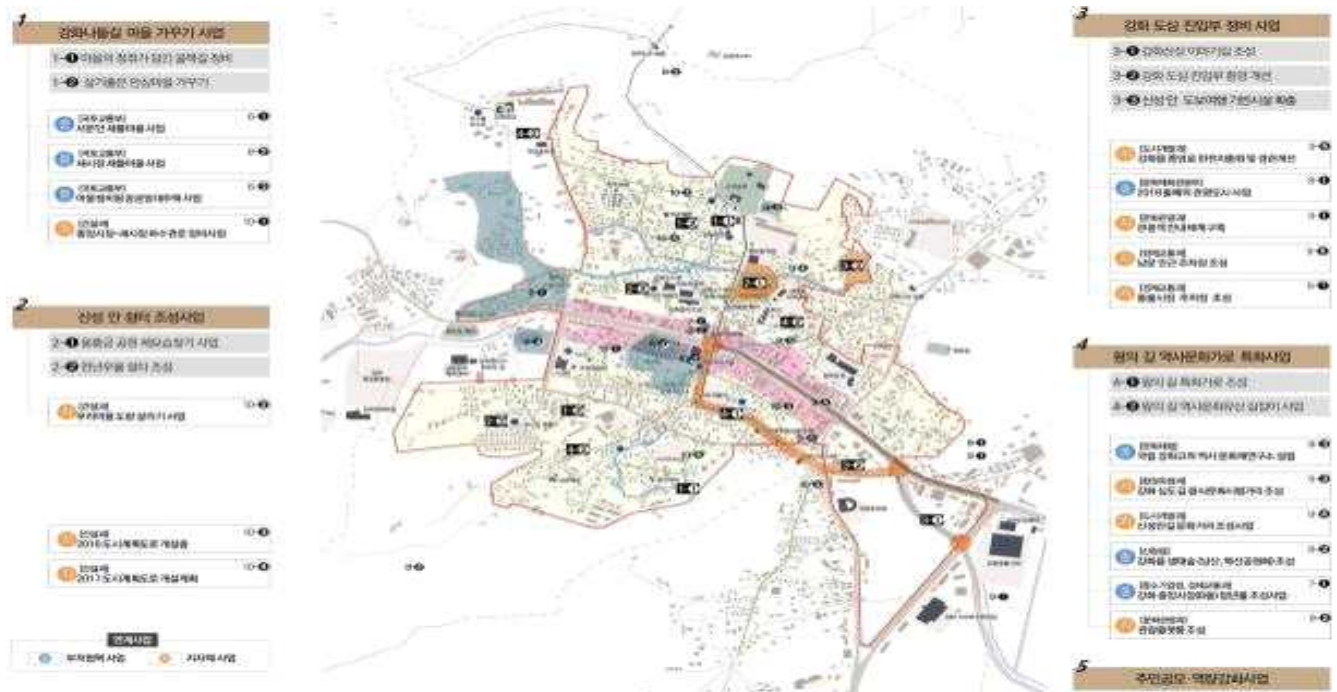


## 여건 개선

2) 강화읍 역사문화자원의 보행연계 및 도심 진입부 환경개선을 통한 강화 역사문화 가꾸기

3) 골목길 중심상권 및 골목길 경제살리기를 통한 골목상권 활성화

## 라. 활성화 계획도



## 마. 사업내용

사업 유형	사업명 / 내용		주부서	사업비(백만원)			사업기간
				계	국비	지방비	
마 중 물 사 업	① 강화나들길 마을가꾸기 사업	① 마을의 정취가 담긴 골목길 정비	도시개발과	658.0	358.0	300.0	2019-2023.12월
		② 살기좋은 안심마을 가꾸기	도시개발과	1,771.0	821.0	950.0	2019-2023.12월
	② 산성 안 쉼터 조성사업	① 용흥공공원 제모습찾기 사업	도시개발과	1,645.7	601.7	1,044.0	2018-2023.12월
		② 천년우물 쉼터 조성	도시개발과	415.8	125.8	290.0	2017-2023.12월
	③ 강화 도심 진입부 정비 사업	① 강화산성 이야기길 조성	도시개발과	491.0	176.0	315.0	2018~2023.12월
		② 강화 도심 진입부 환경 개선	도시개발과	130.0	36.0	94.0	2017-2023.12월
		③ 산성안 도보여행 기반 확충	도시개발과	2,480.0	1,744.0	736.0	2019-2023.12월
	④ 왕의 길 역사문화 가로 특화사업	① 왕의 길 특화가로 조성	도시개발과	1,551.0	682.0	869.0	2018-2023.12월
		② 왕의 길 역사문화유산 길잡이 사업	도시개발과	257.5	155.0	102.0	2019-2023.12월
	⑤ 도시재생 기반구축 사업	① 주민공동사업	현장지원센터	200.0	113.3	86.7	2016-2023.12월
		② 주민역량강화사업	현장지원센터	400.0	186.7	213.3	2016-2023.12월
총계				10,000.0	5,000.0	5,000.0	

사업 유형	사업명 / 내용		주부서	사업비(백만원)			사업기간
				계	국비	지방비	
부 처 협 력 사 업	⑥ 취약계층 주거 지원사업	❶ 서문안 새뜰마을 사업	농림축산식품부 도시개발과	3,025.0	2,268.0	757.0	사업완료
		❷ 새시장 새뜰마을 사업	농림축산식품부 도시개발과	2,950.0	2,200.0	750.0	사업완료
		❸ 마을정비형 공공임대주택	농림축산식품부 도시개발과	22,700.0	7,900.0	14,800.0	2016-2023.12월
	⑦ 구도심 중심상권 재생사업	❶ 강화 중앙시장 B동 청년몰 조성 사업	중소기업청	1,000.0	500.0	500.0	사업완료
			경제교통과				
	⑧ 관광 콘텐츠 발굴사업	❶ 2018 올해의 관광도시	문화체육관광부 문화관광과	5,000.0	2,500.0	2,500.0	사업완료
			인천관광공사				
		❷ 강화읍 생태숲(남산, 북산공원화) 사업	산림청 수산녹지과	10,065.0	5,500.0	4,565.0	사업완료
			문화재청 인천시				
		❸ 국립 강화고려역사 문화재연구소 설립		2,500.0	1,500.0	1,000.0	사업완료
	소계			47,240.0	22,368.0	24,872.0	
지 자 체 사 업	⑨ 문화·관광 기반 구축 사업	❶ 관광객 안내체계 구축	문화관광과	50.0		50.0	사업완료
		❷ 관광 플랫폼 조성	문화관광과	350.0		350.0	사업완료
		❸ 강화 심도길 음식문화시범거리 조성	환경위생과	298.0		263.0 (기타 35)	사업완료
		❹ 산성안길 문화거리 조성사업	도시개발과	1,100.0		1,100.0	사업완료
		❺ 강화읍 중앙로 한전지중화 및 경관개선	도시개발과	5,000.0		5,000.0	사업완료
		❻ 남문 인근 주차장 조성	경제교통과	5,960.0.0		5,960.0	사업완료
		❼ 풍물시장 주차장 조성	경제교통과	1,700.0.0		1,700.0	사업완료
	⑩ 구도심 환경 개선사업	❶ 중앙시장~새시장 하수관로 정비 사업	건설과	1,560.0		1,560.0	사업완료
		❷ 우리마을 도랑 살리기 사업	건설과	510.0		510.0	사업완료
		❸ 2016 도시계획도로 개설중	건설과	11,100.0		11,100.0	사업완료
		❹ 2017 도시계획도로 개설계획	건설과	5,500.0		5,500.0	사업완료
	소계			33,128.0	-	33,128.0	
	사업비 총 계			90,368.0	27,368.0	63,000.0	

### 3. 도시재생활성화계획 열람

가. 열람기간 : 2023. 12. 27. ~ 2024. 1. 17.

나. 열람장소 : 강화군청 도시개발과 (☎032-930-3432)

### 4. 관계도서 : 열람 장소에 놓음(게재생략)

붙임 마중물 사업 재원 변경 총괄표 1부. 끝.

## 마중물 사업 자원 변경 총괄표

(단위 : 백만원)

세부사업	당 초			변 경			증감액		
	계	국비	지방비	계	국비	지방비	계	국비	지방비
계	10,000.0	5,000.0	5,000.0	10,000.0	5,000.0	5,000.0	-	-	-
마을의 정취가 담긴 골목길 정비	658.0	329.0	329.0	658.0	358.0	300.0	-	29.0	△ 29.0
살기좋은 안심마을 가꾸기 사업	1,771.0	885.5	885.5	1,771.0	821.0	950.0	-	△ 64.5	64.5
용흥공공원 제모습 찾기사업	1,645.7	822.8	822.9	1,645.7	601.7	1,044.0	-	△ 221.1	221.1
천년우물 섬터 조성	415.8	207.9	207.9	415.8	125.8	290.0	-	△ 82.1	82.1
강화산성 이야기길 조성	491.0	245.5	245.5	491.0	176.0	315.0	-	△ 69.5	69.5
강화도심 진입부 환경개선	130.0	65.0	65.0	130.0	36.0	94.0	-	△ 29.0	29.0
산성 안 도보여행 기반확충 사업	2,480.0	1,240.0	1,240.0	2,480.0	1,744.0	736.0	-	504.0	△ 504.0
왕의 길 특화가로 조성	1,551.0	775.5	775.5	1,551.0	682.0	869.0	-	△ 93.5	93.5
왕의 길 역사문화 유산 길잡이사업	257.5	128.8	128.7	257.5	155.0	102.0	-	26.7	△ 26.7
주민공모사업	200.0	100.0	100.0	200.0	113.3	86.7	-	13.3	△ 13.3
주민역량강화사업	400.0	200.0	200.0	400.0	186.7	213.3	-	△ 13.3	13.3

공 고

강화군 공고 제2023-1717호

## 제291회 강화군의회 임시회 제출안건 공고

「지방자치법」 제55조(제출안건의 공고)에 따라 ‘제291회 강화군의회 임시회’ 제출안건을 다음과 같이 공고합니다.

2023. 12. 22.

강 화 군 수

1. 강화군 지방공무원 정원 조례 일부개정조례안 (기획예산과)

강화군 공고 제2023 - 1723호

## 공익사업 준비를 위한 토지 출입에 관한 공고

특수상황지역(섬) 개발사업의 일환으로 시행하는 『석모도 관광단지 보행환경 개선 공사』에 편입되는 토지 등에 대하여 「공익사업을 위한 토지 등의 취득 및 보상에 관한 법률」 제9조(사업 준비를 위한 출입의 허가 등) 및 제10조(출입의 통지)의 규정에 따라 아래와 같이 토지 등의 출입에 관하여 공고합니다.

2023년 12월 27일

강 화 군 수

### 1. 사업의 개요

사업의 종류	사 업 명	위 치	사업의 규모	비고
도로사업 (군도12호선)	석모도 관광단지 보행환경 개선공사	인천광역시 강화군 삼산면 석모리 708-2 ~ 산251-4번지 일원	보행자 도로 (B=2m, L=735m)	

2. 사업시행자의 성명 및 주소 : 강화군수, 인천광역시 강화군 강화대로 394

3. 출입목적 : 편입토지 측량, 지장물 조사, 감정평가 및 공사 시행 관련 등

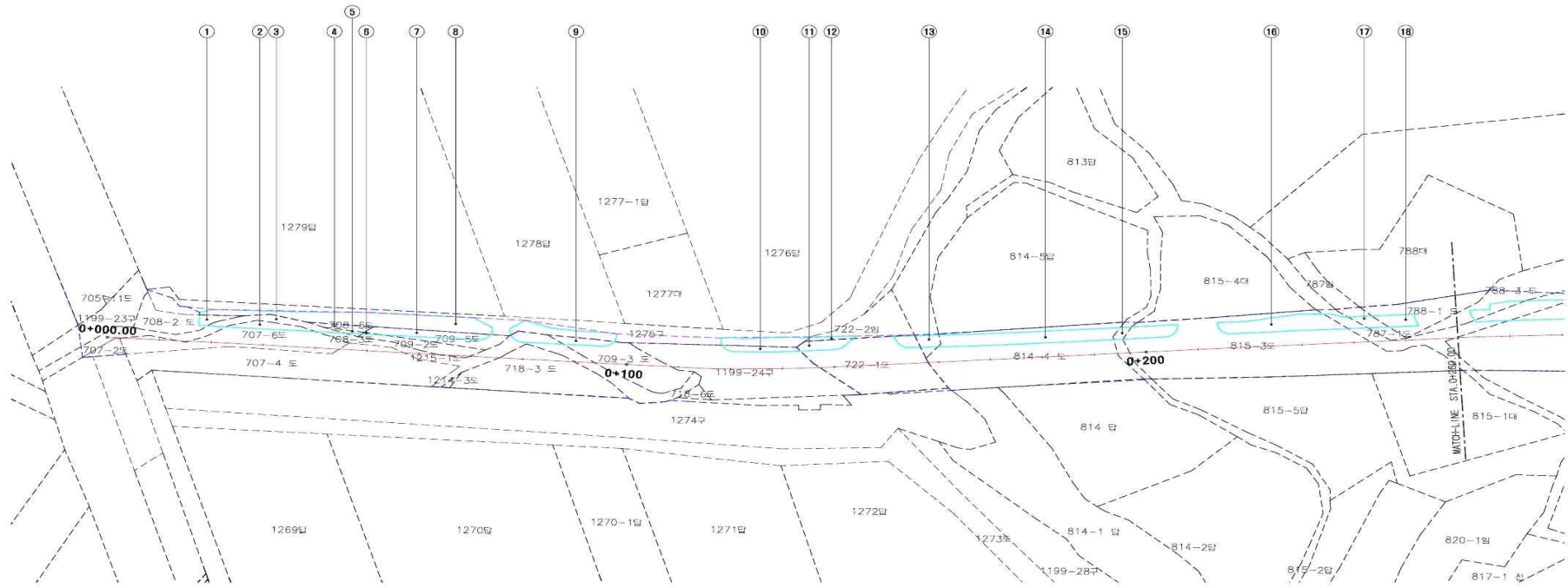
4. 출입할 토지의 구역 : 편입 토지조서(붙임 참고)

5. 출입대상자 : 강화군 업무관계자, 설계 및 측량 시행자, 감정평가사, 시공사 등

6. 출입기간 : 공고일로부터 ~ 사업종료 시까지

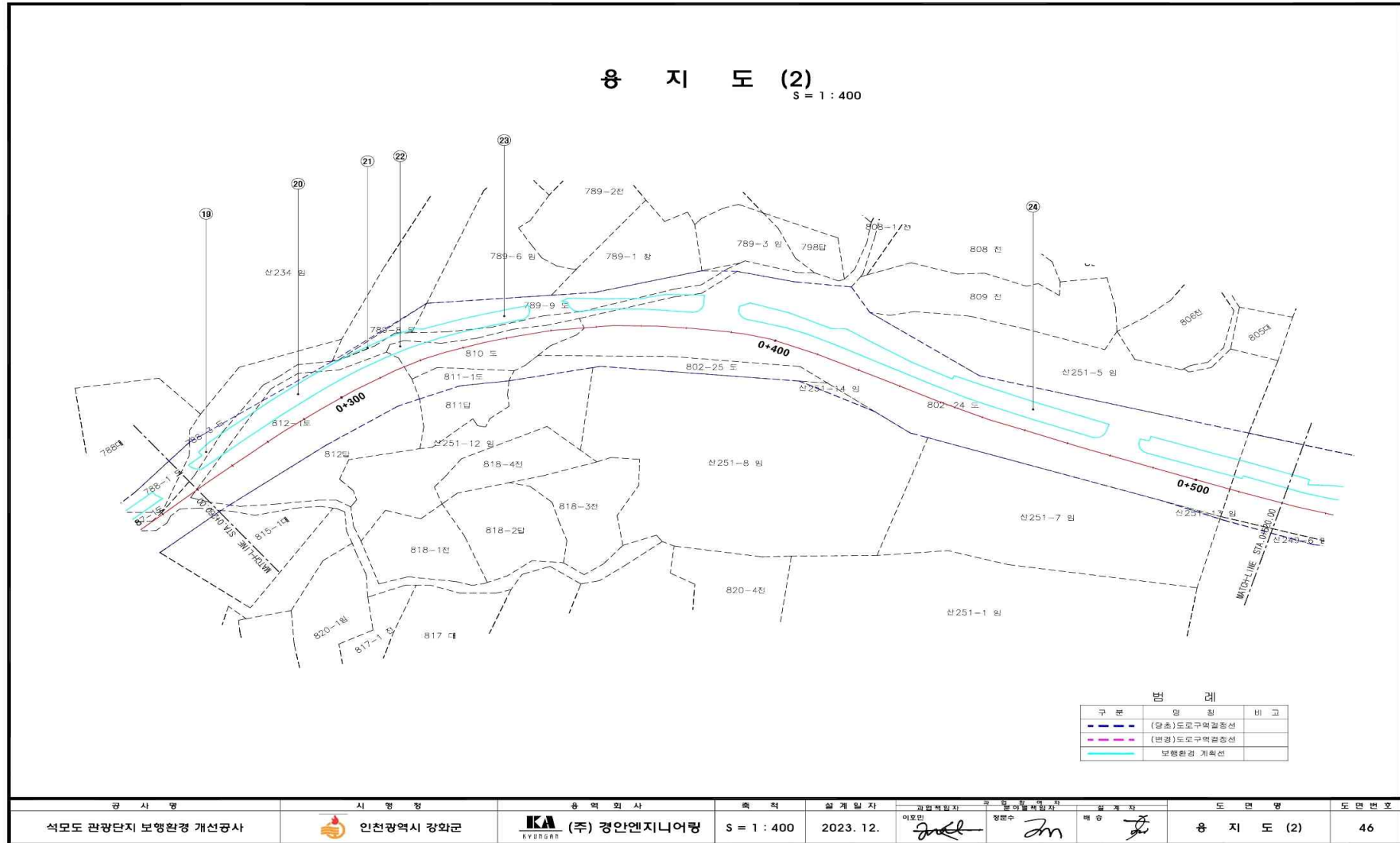
7. 문의사항 : 강화군청 건설과 특수지역팀 (☎032-930-3733)

# 용 지 도 (1) S = 1 : 400



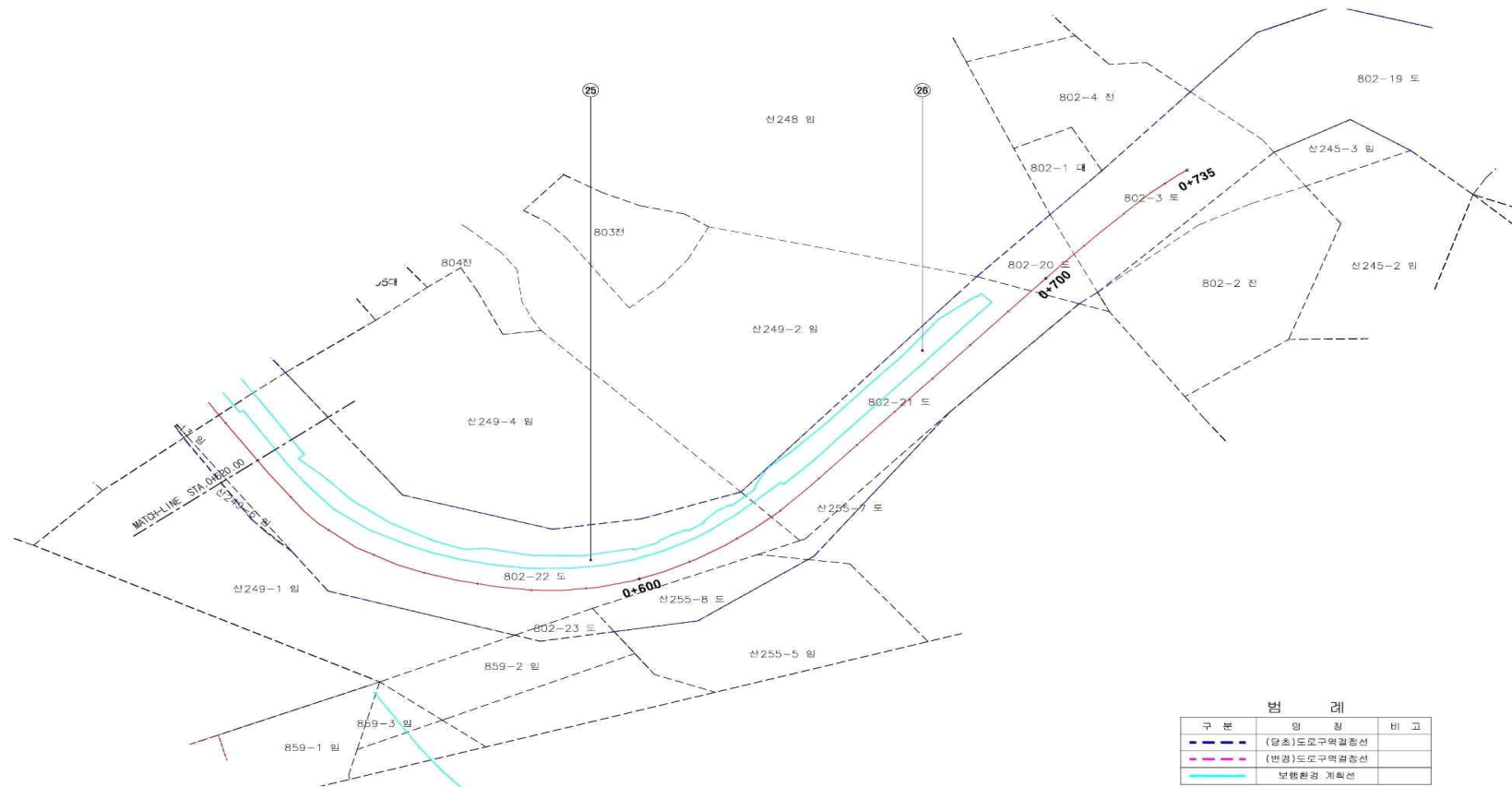
범 례			
구 분	영 칭	비 고	
—	(당초)도로구획결정선		
—	(변경)도로구획결정선		
—	보행환경 계획선		

구 사 명	시 명 장	용 역 회 사	속 직	설 계 일 자	도 면 면 적	도 면 면 적	도 면 면 적	도 면 면 적	도 면 면 적
석모도 관광단지 보행환경 개선공사	인천광역시 강화군	(주) 경안엔지니어링	S = 1 : 400	2023. 12.	이호민	정현수	배 승	용 지 도 (1)	45










## 용 지 도 (3)

$$S = 1 : 400$$


구분	영역	비고
— — — — —	(영역)도면구획필증전	
— — — — —	(영역)도면구획필증전	
— — — — —	도면필증전 계획전	

관 사 명	시 행 청	공 역 외 사	축 획	실 게 실 자	국립적필자	국립적필자	실 게 실 자	도 면 명	도 면 번 호
석모도 관광단지 보행환경 개선공사	 인천광역시 강화군	 (주) 경안엔지니어링	S = 1 : 400	2023. 12.	이호민 	정문수 	배 승 	용 지 도 (3)	47



## 편 입 용 지 집 계 표

구 분	계		국 유 지		공 유 지		사 유 지		비 고
	필지 /	면적(m <sup>2</sup> )	필지 /	면적(m <sup>2</sup> )	필지 /	면적(m <sup>2</sup> )	필지 /	면적(m <sup>2</sup> )	
계	24 /	1,897.1	4 /	226.3	16 /	1,616.7	4 /	54.1	
	26	2,180.7	5	500.3	16	1,616.7	5	63.7	
전	/	-	/	-	/	-	/	-	
답	/	-	/	-	/	-	/	-	
임 야	/	-	/	-	/	-	/	-	
	1	9.6					1 /	9.6	
대 지	/	-	/	-	/	-	/	-	
도 로	22 /	1,868.3	2 /	197.5	16 /	1,616.7	4 /	54.1	
하 천	/	-	/	-	/	-	/	-	
구 거	2 /	28.8	2 /	28.8	/	-	/	-	
	3	302.8	3	302.8					
제 방	/	-	/	-	/	-	/	-	
유 지	/	-	/	-	/	-	/	-	
과수원	/	-	/	-	/	-	/	-	
염 전	/	-	/	-	/	-	/	-	
체 육	/	-	/	-	/	-	/	-	
잡 종 지	/	-	/	-	/	-	/	-	
학교용지	/	-	/	-	/	-	/	-	
수 도	/	-	/	-	/	-	/	-	
공 장	/	-	/	-	/	-	/	-	
철도용지	/	-	/	-	/	-	/	-	
종 교	/	-	/	-	/	-	/	-	

## 용 지 조 서

인천광역시 강화군 삼산면

[illegible]

강화군 공고 제2023 - 1726호

## 보상계획 열람 · 공고(군도11호선(삼선리입구~지석초교) 위험도로 구조개선공사)

인천광역시 강화군에서 시행하는 『군도11호선(삼선리입구~지석초교) 위험도로 구조개선공사』에 편입되는 토지 등에 대한 보상계획을 「공익사업을 위한 토지 등의 취득 및 보상에 관한 법률」 제15조에 따라 다음과 같이 보상계획 열람·공고하오니 소유자 및 이해관계인은 기간 내에 열람하시고 토지조서 및 물건조서의 내용(지번, 지목, 면적, 소유자 및 주소, 물건종류, 수량 등)에 대하여 이의가 있을 경우에는 열람기간 내에 그 이의서를 서면으로 제출하여 주시기 바랍니다.

2023. 12. 27.

## 강 화 군 수

1. 사업의 개요	사업의 위치	강화군 교동면 삼선리 일원
	사업의 종류 및 명칭	군도11호선(삼선리입구~지석초교) 위험도로 구조개선공사
	사업규모 및 기간	규모 : L=1.33km, B=10.25m 기간 : 2023년 4월 ~ 2024년 12월
	사업시행자의 성명 및 주소	사업시행자 : 강화군수(강화읍 강화대로 394) 보상사무소 : 강화군청 도로과(☎ 032-930-3470)
2. 보상대상물건	토지 및 물건조서 : 별첨(개별통지하고 열람 장소에 비치)	
3. 보상계획열람	①열람장소 - 강화군청 도로과(강화읍 강화대로 394) ☎ 032)930-3470 - 교동면사무소(교동면 교동동로 485-13) ☎ 032)930-4504 ②열람 및 이의신청기간 : 2023. 12. 27.(수) ~ 2024. 1. 10.(수)(09:00~18:00)	

## 4. 보상의 시기·방법 절차

구 분	예정일정	주 요 내 용
감 정 평 가	2023/8월부터	“공익사업을 위한 토지등의 취득 및 보상에 관한법률”제68조 및 동법 시행령 제28조에 따라 감정평가 업자를 추천하고자 할 경우에는 보상 계획열람공고 만료일로부터 30일이내에 보상대상 토지면적의 2분의 1이상에 해당하는 토지소유자와 토지소유자 총수의 과반수 동의를 얻어 증빙서류 첨부하여 감정평가업자 1인을 사업시행자에게 요청할 수 있습니다. 이 경우 감정평가업자 추천에 대한 동의를 2회 이상 할 수 없습니다.
손실보상액 산정 및 통보	2024/1월부터	“공익사업을 위한 토지 등의 취득 및 보상에 관한법률”제68조 및 동법시행규칙 제16조 제6항에 따라 감정평가업자가 평가한 평가액의 산술평균치를 기준으로 산정합니다.
보상협의 및 계약 체결	2023/1월부터	보상협의를 토지소유자 및 권리자 개인별로 손실보상협의요청서(협의 및 계약관련 안내문 포함)의 서면 서류를 발송하는 방법으로 하고, 협의가 성립된 경우에 계약서를 작성하는 것으로 합니다.
보상금지급 청구 및 지급 방법	2023/1월부터	보상금 지급은 매매계약을 체결하고 소유권 이전등기에 필요한 구비서류를 제출하시면 청구자 개인 예금계좌로 입금 처리하여 보상금 지급 의무를 종료 합니다. 단, 토지에 설정되어 있는 소유권이외의 모든 권리는 소유자에게서 권리를 해지 한 후 협의에 응하여야하며, 대금 지급에는 행정 소요일이 필요합니다.
수용재결	2024/4월 예정	협이가 성립되지 아니하거나 협의를 할 수 없는 때에 법률이 정하는 절차에 의거 수용재결신청을 하며, 수용재결 절차가 진행됩니다.

## 5. 기 타

- ① 상기 보상계획은 계획변경, 재조정, 기타사유 등으로 인하여 보상의 시기, 계획 일정, 보상의 내역 등이 변경 또는 제외될 수 있습니다.
- ② 토지 등의 소유자 및 이해관계인들에 대하여 개별통지하며 주소나 거소불명으로 인하여 통지를 받지 못한 자에 대하여는 이 공고로 대신합니다.
- ③ 물건조서의 경우 “공고대상 토지상에 소재한 지장물 일체”를 포함합니다.  
(보상대상 내역은 추후 확정측량, 계획변경, 재조정, 기타사유 등으로 인하여 일부 변경 또는 제외 될 수 있습니다.)

## 보상계획 열람 내역(토지)

공사명 : 군도11호선(삼선리입구~지석초교) 위험도로 구조개선공사

일련 번호	소 재 지				공부면적(㎡)	편입지번	편입면적(㎡)	지목	지분	소 유 자		관 계 인			비고
	군·구	읍·면	리	지 번						성 명	주 소	성 명	주 소	권리관계	
1	강화군	교동면	삼선리	205-1	1,035.0	205-3	119.0	전	1/1	황*현	인천광역시 남동구 **로***번길 **, ***호(**동)				
2	강화군	교동면	삼선리	205-2	142.0	205-2	142.0	도	1/1	공	강화군				
3	강화군	교동면	삼선리	826-3	1,472.0	826-5	2.0	전	1/1	박*선	인천광역시 강화군 교동면 **북로 ***				
3-1	강화군	교동면	삼선리	826-3	1,472.0	826-6	15.0	전	1/1	박*선	인천광역시 강화군 교동면 **북로 ***				
4	강화군	교동면	삼선리	210-1	179.0	210-3	93.0	전	1/1	김*희	인천광역시 남동구 **서로*번길 **.* (**동)				
5	강화군	교동면	삼선리	210-2	119.0	210-2	119.0	도	1/1	황*규					
6	강화군	교동면	삼선리	826-1	182.0	826-4	146.0	도	1/1	공	강화군				
7	강화군	교동면	삼선리	209-3	167.0	209-6	19.0	도	1/1	박*길	인천광역시 강화군 송해면 ****길 ***	인*****합	인천광역시 동구 **로 *** (**동)(**지점)	근저당	
											경*****합	인천광역시 강화군 강화읍 **대로***(**지점)	근저당		
8	강화군	교동면	삼선리	209-2	17.0	209-2	17.0	도	1/1	공	강화군				
9	강화군	교동면	삼선리	211-7	18.0	211-11	12.0	도	1/1	박*길	인천광역시 강화군 송해면 ****길 ***	인*****합	인천광역시 동구 **로 *** (**동)(**지점)	근저당	
											경*****합	인천광역시 강화군 강화읍 **대로***(**지점)	근저당		
10	강화군	교동면	삼선리	211-6	174.0	211-10	7.0	묘	1/1	박*길	인천광역시 강화군 송해면 ****길 ***	인*****합	인천광역시 동구 **로 *** (**동)(**지점)	근저당	
변경	강화군	교동면	삼선리	209-1	227.0	209-7	7.0	대	1/1	박*길	인천광역시 강화군 송해면 ****길 ***	인*****합	인천광역시 동구 **로 *** (**동)(**지점)	근저당	
11	강화군	교동면	삼선리	211-2	106.0	211-2	106.0	도	1/1	공	강화군				
12	강화군	교동면	삼선리	825-2	2,089.0	825-3	319.0	전	1/1	박*도	인천광역시 서구 **로***번길 **, ***동 ***호(**동, **아파트)				
13	강화군	교동면	삼선리	211-8	267.0	211-12	2.0	대	1/1	박*길	인천광역시 강화군 송해면 ****길 ***	경*****합	인천광역시 강화군 강화읍 **대로***(**지점)	근저당	
14	강화군	교동면	삼선리	825-1	122.0	825-1	122.0	도	1/1	공	강화군				
15	강화군	교동면	삼선리	212-2	278.0	212-2	278.0	도	1/1	공	강화군				
16	강화군	교동면	삼선리	212-1	694.0	212-3	45.0	전	1/1	종*준	경기도 남양주시 와부읍 **로 ***, ***동 ***호(*****아파트)				
16-1	강화군	교동면	삼선리	212-1	694.0	212-4	30.0	전	1/1	종*준	경기도 남양주시 와부읍 **로 ***, ***동 ***호(*****아파트)				
17	강화군	교동면	삼선리	824-1	89.0	824-1	89.0	도	1/1	나*극	인천광역시 강화군 교동면 **리 ***	나*덕	인천광역시 강화군 교동면 **리 ****	법정상속인	
												나*옥	인천광역시 강화군 교동면 **리 ****	법정상속인	
												나*삼	인천광역시 강화군 교동면 **리 **	법정상속인	
												한*열	인천광역시 남동구 **로, ***동 ***호(**동, *****아파트)	법정상속인	
												나*원	인천광역시 남동구 **로, ***동 ***호(**동, *****아파트)	법정상속인	
												나*순	인천광역시 남동구 **로 ***, ***동 ***호(**동, *****아파트)	법정상속인	
												나*숙	인천광역시 미추홀구 **로 ***번길 **, ***동 ***호(**동, ***아파트)	법정상속인	
												나*분	서울특별시 송파구 **로 **, ***동 ***호(**동, **)	법정상속인	
												나*숙	인천광역시 강화군 교동면 ***길**번길 **.*	법정상속인	
												나*부	인천광역시 강화군 교동면 ***로 ***.*	법정상속인	

## 보상계획 열람 내역(토지)

공사명 : 군도11호선(삼선리입구~지석초교) 위험도로 구조개선공사

일련 번호	소 재 지				공부면적(m <sup>2</sup> )	편입지번	편입면적(m <sup>2</sup> )	지목	지분	소 유 자		관 계 인			비고
	군·구	읍·면	리	지 번						성 명	주 소	성 명	주 소	권리관계	
												나*성	인천광역시 강화군 교동면 ***로 *	법정상속인	
												나*익	인천광역시 남동구 **로 ***, ****동 ****호(**동, *****)	법정상속인	
18	강화군	교동면	삼선리	824-2	754.0	824-3	600.0	전	1/1	이*영	인천 미추홀구 ***로 **, ***동 ****호(**동, *****)				
19	강화군	교동면	삼선리	213-1	294.0	213-4	19.0	대	1/1	한*식	인천광역시 강화군 교동면 **북로 ***				
20	강화군	교동면	삼선리	213-2	225.0	213-2	167.0	도	1/1	공	강화군				
21	강화군	교동면	삼선리	213-3	116.0	213-6	57.0	전	1/1	박*선	인천광역시 강화군 교동면 **북로 ***				
22	강화군	교동면	삼선리	785-3	9,014.0	785-6	2,290.0	답	1/1	박*도	인천광역시 서구 **로***변길 **, ***동 ***호(**동, **아파트)				
23	강화군	교동면	삼선리	785-4	1,233.0	785-8	353.0	전	329/373	신*웅	인천광역시 강화군 교동면 ***로***변길 **	교*****할	인천광역시 강화군 교동면 ***로***변길 **	근저당	
									44/373	박*도	인천광역시 서구 **로***변길 **, ***동 ***호(**동, **아파트)				
24	강화군	교동면	삼선리	789-2	317.0	789-3	226.0	대	1/1	나*환	인천광역시 강화군 교동면 ***로 ***-*				
25	강화군	교동면	삼선리	790	529.0	790-1	334.0	대	1/1	나*환	인천광역시 강화군 교동면 ***로 ***-*				
26	강화군	교동면	삼선리	791	77.0	791-2	18.0	전	1/1	나*환	인천광역시 강화군 교동면 ***로 ***-*				
27	강화군	교동면	삼선리	792	1,329.0	792-1	470.0	대	1/1	이*호	인천광역시 강화군 교동면 **리 ***	진*옥	서울특별시 영천구 남부순환로**길**(신월동)	법정상속인	
												이*용	경기도 김포시 고천읍 수기로**, ***동***호(****시티2단지)	법정상속인	
												이*석	서울특별시 영천구 남부순환로**길**(신월동)	법정상속인	
												이*화	서울특별시 강서구 강서로**, ***동***호(내팔산동, 우장산*****)	법정상속인	
												이*형	경기도 부천시 소사로***변길*, ***호(원종동, **팔리스)	법정상속인	
												박*선	경기도 부천시 성주로***변길*(심곡본동)	법정상속인	
												이*현	충남 아산시 봉포면 아산밸리북로**, ***동***호(테크노밸리 ****6단지)	법정상속인	
												황*섭	인천 강화군 교동면 교동북로 ***	법정상속인	
												황*순	경기도 수원시 권선구 서수원로 **, ***동 ****호(금곡동, **아파트)	법정상속인	
												황*현	경기도 남양주시 다산중앙로**변길 **, ***동 ****호(다산동, 다산*****)3차)	법정상속인	
												이*분	경기도 부천시 중동로 **, ***동 ***호(중동, *****)	법정상속인	
												이*섭	경기도 김포시 용무로**변길 **, ***동 ****호(용무동, *****)	법정상속인	
												서*정	경기도 평택시 신촌*로 **, ***동 ***호(침원동, *****)시티)	법정상속인	
												이*빈	경기도 평택시 신촌*로 **, ***동 ***호(침원동, *****)시티)	법정상속인	
												이*을	경기도 평택시 신촌*로 **, ***동 ***호(침원동, *****)시티)	법정상속인	
												이*훈	경기도 고양시 일산동구 막산길 **, *중 ***호(중산동, ****)	법정상속인	
28	강화군	교동면	삼선리	806	1,088.0	806-2	385.0	임	1/1	신*웅	인천광역시 강화군 교동면 ***로***변길 **				
29	강화군	교동면	삼선리	794	2,450.0	794-1	1,106.0	임	136/2450	신*웅	인천광역시 강화군 교동면 ***로***변길 **				
									2314/2450	임*자	인천 서구 **대로***변길 *, *동 ***호(**동, **맨션)				



## 보상계획 열람 내역(토지)

공사명 : 군도11호선(삼선리입구~지석초교) 위험도로 구조개선공사

일련 번호	소 재 지				공부면적(㎡)	면적지번	면적면적(㎡)	지목	지분	소 유 자		관 계 인			비고
	군·구	읍·면	리	지 번						성 명	주 소	성 명	주 소	관리관계	
30	강화군	교동면	삼선리	797	1,051.0	797-1	451.0	전	1/3	종*분	경기도 남양주시 와부읍 **로 ***, ***동 ****호(**아파트)				
									1/3	종*회	경기도 부천시 **로 ***, *중(**동)				
									1/3	종*속	인천광역시 서구 **로***번길 **, ***동 ****호(**동, ***애)				
31	강화군	교동면	삼선리	762	1,696.0	762-1	568.0	전	1/1	최*선	인천광역시 부평구 **로 ** (**동)				
32	강화군	교동면	삼선리	759-2	3,041.0	759-3	1,100.0	답	1/1	최*선	인천광역시 부평구 **로 ** (**동)	권*****합	경기도 광주시 실촌읍 ***리 ***-*	근저당 지상권	
33	강화군	교동면	삼선리	757	992.0	757-1	164.0	전	1/1	장*숙	경기도 부천시 **로**번길 **, ***동 ****호 (**동, ***아파트)				
34	강화군	교동면	삼선리	758-2	1,309.0	758-4	644.0	전	1/1	장*숙	경기도 부천시 **로**번길 **, ***동 ****호 (**동, ***아파트)				
35	강화군	교동면	삼선리	758-1	423.0	758-3	265.0	도	1/1	공	강화군				
36	강화군	교동면	삼선리	756-2	1,409.0	756-7	175.0	전	1/1	한*덕	인천광역시 강화군 교동면 ***로 ***-**				
37	강화군	교동면	삼선리	756-1	79.0	756-1	79.0	도	1/1	공	강화군				
38	강화군	교동면	삼선리	265-4	502.0	265-5	17.0	대	1/1	최*선	인천광역시 부평구 **로 ** (**동)				
39	강화군	교동면	삼선리	753-2	2,400.0	753-9	85.0	전	1/1	한*덕	인천광역시 강화군 교동면 ***로 ***-**				
40	강화군	교동면	삼선리	753-1	185.0	753-8	160.0	도	1/1	공	강화군				
41	강화군	교동면	삼선리	440-2	86.0	440-4	83.0	도	1/1	황*익	인천광역시 강화군 교동면 **리 ***	방*원	경기도 시흥시 **로 ****, ***호(**동,**아파트)	법정상속인	
												방*능	인천광역시 강화군 교동면 ***로***번길 **	법정상속인	
												방*순	경기도 군포시 **로**번길 **, ***동***호(**동,*****2차)	법정상속인	
												방*용	경기도 군포시 **로 **, ***동 ***호(**동, **아파트)	법정상속인	
												방*상	경기도 군포시 **로**번길 **, ***동***호(**동,*****2차)	법정상속인	
												한*순	인천광역시 강화군 교동면 ***로***번길 **, *	법정상속인	
												황*숙	충남 아산시 인주면 **로 ****, *	법정상속인	
												황*용	인천광역시 미추홀구 **길**번길 **, *동 ***호(**동, **아파트)	법정상속인	
												황*용	인천광역시 계양구 ***로***번길 **, **, ***호(**동)	법정상속인	
												황*용	인천광역시 부평구 ***로 **, *, ***호(**동)	법정상속인	
												황*태	인천광역시 강화군 교동면 ***로***번길 **, **	법정상속인	
												황*숙	서울특별시 서대문구 ***가 ***	법정상속인	
												황*현	인천광역시 남동구 **로***번길 **(**동)	법정상속인	
42	강화군	교동면	삼선리	752-1	496.0	752-3	44.0	도	1/1	공	강화군				
43	강화군	교동면	삼선리	266-4	33.0	266-4	33.0	도	1/1	나*영					
44	강화군	교동면	삼선리	440-1	145.0	440-1	145.0	도	1/1	유*선	인천광역시 강화군 교동면 ***길**번길 *				
45	강화군	교동면	삼선리	440-3	1,048.0	440-5	313.0	전	1/1	유*선	인천광역시 강화군 교동면 ***길**번길 *				
46	강화군	교동면	삼선리	266-1	1,593.0	266-5	1,021.0	전	1/1	공	강화군				

## 보상계획 열람 내역(토지)

공사명 : 군도11호선(삼선리입구~지석초교) 위험도로 구조개선공사

일련 번호	소 재 지				공부면적(m <sup>2</sup> )	편입지번	편입면적(m <sup>2</sup> )	지목	지분	소 유 자		관 계 인			비고
	군·구	읍·면	리	지 번						성 명	주 소	성 명	주 소	관리관계	
47	강화군	고동면	삼선리	266-3	30.0	266-3	30.0	도	1/1	나*영					
48	강화군	고동면	삼선리	439-2	1,021.0	439-4	191.0	전	1/1	인*신	인천광역시 강화군 고동면 ***로***번길 **				
49	강화군	고동면	삼선리	439-1	288.0	439-3	248.0	도	1/1	한*수	경기도 김포시 **동 ***(**/*)	한*철	인천광역시 계양구 **로 **, ***동 ***호(**동, *****아파트)		법정상속인
												이*임	서울특별시 **구 ***로**길**, ***동 ***호(**동, **2차**아파트)		법정상속인
												이*만	경기도 광주시 ***길 **, ***호(**동, **빌라)		법정상속인
												이*석	인천광역시 강화군 삼산면 **리 ****		법정상속인
												한*옥	경기도 부천시 **로***번길 **, 비**호(**동, *****)		법정상속인
												한*임	강원특별자치도 강릉시 **로 **, ***동 ***호(**동, *****아파트)		법정상속인
50	강화군	고동면	삼선리	266-2	23.0	266-2	23.0	도	1/1	나*영					
51	강화군	고동면	삼선리	272	4,641.0	272-1	62.0	임	1/1	나*원	인천광역시 남동구 **로 **, ***동 ***호(**동, *****아파트)				
52	강화군	고동면	삼선리	438-2	10.0	438-2	10.0	도	1/1	신*수	인천광역시 강화군 고동면 **리 ***	오*희	경기도 안산시 단원구 ****로 **, ***호(**동, ****2)		법정상속인
												신*분	서울특별시 강서구 ****길 **-(**동)		법정상속인
												신*자	인천광역시 부평구 **로***번길 **, ***호(**동)		법정상속인
												신*자			법정상속인
												신*균	경기도 오산시 ****로 **, ***동 ***호(**동, **2차**2단지아파트)		법정상속인
												임*영	서울특별시 강서구 **로**가길 **, ***호(**동, *****)		법정상속인
												신*혁	서울특별시 관악구 ***길 **, ***동 ***호(**동)		법정상속인
												신*진	서울특별시 강서구 **로 **, ***동 ***호(**동, **9단지아파트)		법정상속인
												신*균	경기도 안산시 상록구 **8길 **, ***동 ***호(**동, *****)		법정상속인
53	강화군	고동면	삼선리	1184-1	4,550.0	1184-4	259.0	답	1/1	나*규	인천광역시 강화군 고동면 ***로 ***-*				
54	강화군	고동면	삼선리	436-2	2,284.0	436-3	344.0	임	1/1	인*순	경기도 고양시 덕양구 **로***번길 **, ***동 ***호(**동, **아파트)	방*선	서울특별시 마포구 ****로**길 **, ***동 ***호(**동, *****1단지)		근저당
55	강화군	고동면	삼선리	1203	644.0	1203-1	135.5	구	1/1	국	농림축산식품부				
56	강화군	고동면	삼선리	436-1	502.0	436-1	502.0	도	1/1	인*순	경기도 고양시 덕양구 **로***번길 **, ***동 ***호(**동, **아파트)	방*선	서울특별시 마포구 ****로**길 **, ***동 ***호(**동, *****1단지)		근저당
57	강화군	고동면	삼선리	1204	9,588.8	1204-1	121.4	도	1/1	국	농림축산식품부				
58	강화군	고동면	삼선리	1183-1	5,123.6	1183-5	307.6	답	1/1	나*일	인천광역시 강화군 고동면 ***로 ***				
59	강화군	고동면	삼선리	289-3	367.0	289-3	367.0	도	1/1	인*순	경기도 고양시 덕양구 **로***번길 **, ***동 ***호(**동, **아파트)	방*선	서울특별시 마포구 ****로**길 **, ***동 ***호(**동, *****1단지)		근저당
60	강화군	고동면	삼선리	1178	24,024.0	1178-22	269.0	도	1/1	국	국토해양부				
60-1	강화군	고동면	삼선리	1178	24,024.0	1178-24	971.0	도	1/1	국	국토해양부				
60-2	강화군	고동면	삼선리	1178	24,024.0	1178-26	5.0	도	1/1	국	국토해양부				
60-3	강화군	고동면	삼선리	1178	24,024.0	1178-27	37.0	도	1/1	국	국토해양부				
60-4	강화군	고동면	삼선리	1178	24,024.0	1178-29	52.0	도	1/1	국	국토해양부				



## 보상계획 열람 내역(토지)

공사명 : 군도11호선(삼선리입구~지석초교) 위험도로 구조개선공사

일련 번호	소 재 지				공부면적(m <sup>2</sup> )	편입지번	편입면적(m <sup>2</sup> )	지목	지분	소 유 자		관 계 인			비고
	군·구	읍·면	리	지 번						성 명	주 소	성 명	주 소	권리관계	
60-5	강화군	교동면	삼선리	1178	24,024.0	1178-31	575.0	도	1/1	국	국토해양부				
61	강화군	교동면	삼선리	437	2,056.0	437-1	230.0	묘	1/1	밀성****중중	인천광역시 강화군 교동면 **리 ***				
62	강화군	교동면	삼선리	289-1	1,188.0	289-8	887.0	임	1/1	인*순	경기도 고양시 덕양구 **로***변길 **, ***동 ***호(**동, **아파트)	방*선	서울특별시 마포구 ****로**길 **, ***동 ***호(**동, *****)1단지)	근저당	
63	강화군	교동면	삼선리	290	139.0	290	139.0	임	1/1	나*곤					
64	강화군	교동면	삼선리	434-1	195.0	434-1	195.0	도	1/1	나*곤					
65	강화군	교동면	삼선리	434-2	757.0	434-3	577.0	임	1/1	나*곤					
66	강화군	교동면	삼선리	289-2	33.0	289-2	33.0	도	1/1	인*순	경기도 고양시 덕양구 **로***변길 **, ***동 ***호(**동, **아파트)	방*선	서울특별시 마포구 ****로**길 **, ***동 ***호(**동, *****)1단지)	근저당	
67	강화군	교동면	삼선리	1200	2,219.1	1200-1	37.6	도	1/1	국	농림축산식품부				
67-1	강화군	교동면	삼선리	1200	2,219.1	1200-2	48.0	도	1/1	국	농림축산식품부				
68	강화군	교동면	삼선리	1199	1,354.1	1199-1	19.9	구	1/1	국	농림축산식품부				
68-1	강화군	교동면	삼선리	1199	1,354.1	1199-3	100.7	구	1/1	국	농림축산식품부				
69	강화군	교동면	삼선리	433-2	225.0	433-4	133.0	전	1/1	김*자	인천광역시 미추홀구 ***로 **, ***호(**동, ***오피스)	최*홍	인천광역시 강화군 교동면 **리 ***-*	채무자	
												교*****합	인천광역시 강화군 교동면 ***로***변길 **	근저당	
												조*정	인천광역시 남구 ***로**변길 **, **동 ****호(**동, **아파트)	근저당	
70	강화군	교동면	삼선리	288-2	79.0	288-2	79.0	도	1/1	나*형					
71	강화군	교동면	삼선리	288-1	151.0	288-1	151.0	전	1/1	김*주	서울특별시 노원구 **로 **, ***동***호 (**동, **아파트)				
72	강화군	교동면	삼선리	292-1	1,529.0	292-4	958	전	1/1	관*익	인천광역시 강화군 교동면 ***로***변길 **-**	한*삼	인천광역시 강화군 교동면 ***로***변길 **-**	채무자	
												서*****합	인천광역시 강화군 하점면 **대로 ****(**지점)	근저당, 지상권	
73	강화군	교동면	삼선리	433-3	201.0	433-5	71.0	전	1/1	김*자	인천광역시 미추홀구 ***로 **, ***호(**동, ***오피스)	최*홍	인천광역시 강화군 교동면 **리 ***-*	채무자	
												교*****합	인천광역시 강화군 교동면 ***로***변길 **	근저당	
												조*정	인천광역시 남구 ***로**변길 **, **동 ****호(**동, **아파트)	근저당	
74	강화군	교동면	삼선리	433-1	188.0	433-1	188.0	도	1/1	공	강화군				
75	강화군	교동면	삼선리	292-2	20.0	292-2	20.0	답	1/1	공	강화군				
76	강화군	교동면	삼선리	425-3	79.0	425-3	79.0	도	1/1	차*섭	인천광역시 강화군 교동면 ***로***변길 **				
77	강화군	교동면	삼선리	293-1	754.0	293-4	119.0	전	1/1	안*서	인천광역시 강화군 교동면 교동북로200번길 64				
78	강화군	교동면	삼선리	293-2	20.0	293-3	17.0	도	1/1	공	강화군				
79	강화군	교동면	삼선리	426-3	96.0	426-10	71.0	도	1/1	공	강화군				
80	강화군	교동면	삼선리	425-7	877.0	425-15	400.0	임	1/1	차*섭	인천광역시 강화군 교동면 ***로***변길 **				
81	강화군	교동면	삼선리	426-5	264.0	426-9	201.0	대	1/1	최*진	서울특별시 노원구 **로**길 *, ***동***호 (**동, **아파트)				
82	강화군	교동면	삼선리	425-8	276.0	425-16	238.0	도	241/276	차*섭	인천광역시 강화군 교동면 ***로***변길 **				
									35/276	양*경	인천광역시 계양구 ***로 **, ***호(**동)	계*****합	인천광역시 계양구 **동 ****-*(**지점)	근저당	

## 보상계획 열람 내역(토지)

공사명 : 군도11호선(삼선리입구~지석초교) 위험도로 구조개선공사

일련 번호	소 재 지				공부면적(m²)	면적지번	면적면적(m²)	지목	지분	소 유 자		관 계 인			비고
	군·구	읍·면	리	지 번						성 명	주 소	성 명	주 소	권리관계	
												김*순	인천광역시 부평구 **로 ***, ***동 ****호(**동, ****별리)	가등기권자	
83	강화군	교동면	삼선리	426-7	123.0	426-7	123.0	대	1/1	권*효	서울특별시 서초구 **로 ***(**동)	권*봉	경기도 파주시**로 ***, ****동 ****호(**동, **마을**단지 *****)	근저당	
												국*****단	서울특별시 마포구 **로 ***(**동 ****-)(**지사) ****부	압류	
												영****서	서울특별시 영등포구 **동*로 **, ****1과	압류	
												동***서	서울특별시 영등포구 ****로 **, ****2과	압류	
												이*호	서울특별시 영등포구 **로 **, ****호(**동, **동****1차)	채권자	
												반***서	서울특별시 서초구 **로 **, ****2과	압류	
												동*구	서울특별시 동작구 ****로 **, **과	압류	
												영**구	서울특별시 영등포구 **로 **, **과	압류	
84	강화군	교동면	삼선리	427-2	1,273.0	427-3	376.0	전	1/1	윤*희	인천광역시 강화군 교동면 ***로***번길 **	한*****합	서울특별시 중구 **로 ***(**동)(**지점)	근저당	
85	강화군	교동면	삼선리	426-2	297.0	426-8	109.0	대	1/1	윤*희	인천광역시 강화군 교동면 ***로***번길 **	교*****합	인천광역시 강화군 교동면 ***로***번길 **	지상권	
												서*****합	인천광역시 강화군 하점면 **대로 ****(**지점)	근저당	
86	강화군	교동면	삼선리	426-6	265.0	426-6	265.0	대	1/1	권*효	서울특별시 서초구 **로 ***(**동)	권*봉	경기도 파주시**로 ***, ****동 ****호(**동, **마을**단지 *****)	근저당	
												영****서	서울특별시 영등포구 **동*로 **, ****1과	압류	
												영**구	서울특별시 영등포구 **로 **, **과	압류	
												동***서	서울특별시 영등포구 ****로 **, ****2과	압류	
												이*호	서울특별시 영등포구 **로 **, ****호(**동, **동****1차)	채권자	
												국*****단	서울특별시 마포구 **로 ***(**동 ****-)(**지사) ****부	압류	
												반***서	서울특별시 서초구 **로 **, ****2과	압류	
												국*****단	강원도 원주시 **로 **(**동, 국*****단)(**지사) ****부	압류	
												동*구	서울특별시 동작구 ****로 **, **과	압류	
												서*구	서울특별시 서초구 ****로 ****, **과	압류	
87	강화군	교동면	삼선리	425-5	396.0	425-14	54.0	대	1/1	차*섭	인천광역시 강화군 교동면 ***로***번길 **				
88	강화군	교동면	삼선리	425-1	417.0	425-12	95.0	대	1/1	인*희	인천광역시 강화군 교동면 ***로***번길 **.*				
89	강화군	교동면	삼선리	425-2	1,320.0	425-13	777.0	임	1/1	인*희	인천광역시 강화군 교동면 ***로***번길 **.*				
90	강화군	교동면	삼선리	420	7,823.0	420-4	401.0	임	1/1	안*태	서울특별시 중랑구 **로***길 **.* (**동)	서****시	서울특별시 중구 **대로 ***	근저당	
												신****금	서울특별시 마포구 **동 ***-(**지점)	채권자	
												주*****행	서울특별시 중구 **동*가 ***(**지점)	채권자	
												한*****사	서울특별시 종로구 **동 ***(**부)	채권자	
												엘*****사	서울특별시 중구 ***로*가 **.*	채권자	
												현*****사	서울특별시 영등포구 ***동 **.*(**센터)	채권자	

## 보상계획 열람 내역(토지)

공사명 : 군도11호선(삼선리입구~지석초교) 위험도로 구조개선공사

일련 번호	소 재 지				공부면적(m²)	편입지번	편입면적(m²)	지목	지분	소 유 자		관 계 인			비고
	군·구	읍·면	리	지 번						성 명	주 소	성 명	주 소	권리관계	
												주*****행	서울특별시 중구 **로 **(**1가)	채권자	
												농*****회	서울특별시 중구 **로*가 **(**지점)	채권자	
												주*****행	서울특별시 중구 **로*가 **(**지점)	채권자	
												중*****행	서울특별시 중구 **로*가 **(**사업부)	채권자	
												중***서	서울특별시 중로구 **대로 **길 **, **과	압류	
												동****서	서울특별시 동대문구 ***로 **, **과	압류	
												중*구	서울특별시 중랑구 ***로 **, **2과	압류	
												강*군	인천광역시 강화군 강화를 **대로 **, **과	압류	
												안*연	서울특별시 마포구 **로**길 *(서교동)	법정상속인	
												안*연	서울특별시 마포구 **로**길 *(서교동)	법정상속인	
91	강화군	교동면	삼선리	419	1,223.0	419-1	533.0	묘	1/1	공	강화군				
92	강화군	교동면	삼선리	414	1,996.0	414-2	406.0	전	1/1	공	강화군				
93	강화군	교동면	삼선리	413	2,471.0	413-2	1,594.0	임	1/1	안*제	인천광역시 강화군 교동면 ***로***변길 **-*				
94	강화군	교동면	삼선리	413-1	170.0	413-4	142.0	임	1/1	공	강화군				
95	강화군	교동면	삼선리	410-1	159.0	410-1	159.0	임	1/1	공	강화군				
96	강화군	교동면	삼선리	410	2,882.0	410-2	115.0	임	1/1	안*제	인천광역시 강화군 교동면 ***로***변길 **-*				
96-1	강화군	교동면	삼선리	410	2,882.0	410-3	4.0	임	1/1	안*제	인천광역시 강화군 교동면 ***로***변길 **-*				
97	강화군	교동면	삼선리	398-1	1,957.0	398-3	689.0	임	1/1	공	강화군				
97-1	강화군	교동면	삼선리	398-1	1,957.0	398-4	382.0	임	1/1	공	강화군				
98	강화군	교동면	삼선리	405	1,263.0	405-1	511.0	전	1/1	최*숙	인천광역시 강화군 교동면 ***로***변길 **-*				
99	강화군	교동면	삼선리	407	377.0	407-1	283.0	전	1/1	나*환	인천광역시 강화군 교동면 ***로 ***	황*순	인천광역시 강화군 교동면 ***로 ***	법정상속인	
												나*자	서울특별시 동작구 ****길 **, *동 ***호(**동, ****)	법정상속인	
												나*순	경기도 안산시 상록구 ***길 *(*동)	법정상속인	
												나*숙	인천광역시 연수구 **로 *, ***동 ***호(**동, **아파트)	법정상속인	
												나*경	경기도 시흥시 ****길 *, ***동 ***호(**동, ****아파트)	법정상속인	
												나*일	인천광역시 강화군 교동면 ***로 ***	법정상속인	
100	강화군	교동면	삼선리	404	317.0	404-1	178.0	전	1/1	권*태	인천광역시 강화군 선원면 **로***변길 **-* , *동 ***호(**타운)				
101	강화군	교동면	삼선리	401-1	420.0	401-3	129.0	묘	1/1	권*배	황해 김천군 동면 **리				
102	강화군	교동면	삼선리	401-2	69.0	401-4	62.0	도	1/1	권*배	황해 김천군 동면 **리				
103	강화군	교동면	삼선리	400-2	26.0	400-2	26.0	도	1/1	공	강화군				
104	강화군	교동면	삼선리	400-1	60.0	400-1	60.0	도	1/1	한*남	인천광역시 강화군 교동면 **리 ***	전*순	경기도 파주시 가온로 **, ***동 ***호(와동동, ****단지 ****)	법정상속인	

## 보상계획 열람 내역(토지)

공사명 : 군도11호선(삼선리입구~지석초교) 위험도로 구조개선공사

일련 번호	소 재 지				공부면적(m²)	면적지번	면적면적(m²)	지목	지분	소 유 자		관 계 인			비고
	군·구	읍·면	리	지 번						성 명	주 소	성 명	주 소	권리관계	
												전*찬	경기도 고양시 덕양구 세송로 ***, ****동 ****호(상층동, 상층2차****)	법정상속인	
												전*찬	서울특별시 동구 독성로 ***, ***동 ***호(성수동2가, ****아파트)	법정상속인	
												전*찬	경기도 하남시 위례광장로 ***, ****동 ****호(학암동, 위례신도시 *****)	법정상속인	
												한*순	서울특별시 양천구 목동로 ***, ****동 ***호(신정동, ****아파트)	법정상속인	
105	강화군	고동면	삼선리	474-1	354.0	474-1	354.0	도	1/1	황*봉	인천광역시 강화군 고동면 **리 ***	황*순	인천광역시 부평구 ***로****길 **, *동 ***호(**동, **아파트)	법정상속인	
												황*빈	인천광역시 강화군 고동면 ***로 ****,***	법정상속인	
												황*홍	인천광역시 부평구 **로 ****, *동 ***호(**동, **빌라)	법정상속인	
106	강화군	고동면	삼선리	399-1	20.0	399-1	20.0	도	1/1	조*준	인천광역시 강화군 고동면 **리 ***	오*순	서울특별시 구로구 고****길 **(**동)	법정상속인	
												조*환	울산광역시 북구 ***길**(**동)	법정상속인	
												조*환	경기도 고양시 일산동구 **로 **, ***호 (**동, ****오피스텔)	법정상속인	
												조*운	서울특별시 구로구 고****길 **(**동)	법정상속인	
												조*례	경기도 고양시 덕양구 **로****길 **, ****동 ****호(****18단지아파트)	법정상속인	
107	강화군	고동면	삼선리	399-2	40.0	399-2	40.0	도	1/1	공	강화군				
108	강화군	고동면	삼선리	398-2	17.0	398-2	17.0	도	1/1	공	강화군				
109	강화군	고동면	삼선리	474-2	1,359.0	474-3	114.0	전	1/3	권*대	인천광역시 동구 **로 **, ***동 ***호(**동, **아파트)				
									1/3	권*배	인천광역시 강화군 고동면 ***로 ****				
									1/6	정*영	인천광역시 동구 **로 **, ***동 ****호(**동, ****카운티)				
									1/6	김*진	서울특별시 동대문구 **로**길 **-, ***동 ***호(***동, **아파트)				
110	강화군	고동면	삼선리	397-1	1,587.0	397-3	171.0	전	1/1	안*재	인천광역시 강화군 고동면 ***로***번길 **..*				
111	강화군	고동면	삼선리	397-2	33.0	397-2	33.0	도	1/1	공	강화군				
112	강화군	고동면	삼선리	476-1	76.0	476-1	76.0	도	1/1	안*태	서울특별시 중랑구 **로***길 *-** (*동)	신****금	서울특별시 마포구 **동 ***-*(**지점)	채권자	
												주*****행	서울특별시 중구 **동*가 ***(**지점)	채권자	
												한*****사	서울특별시 종로구 **동 ***(**부)	채권자	
												중****행	서울특별시 중구 **로*가 **(**사업부)	채권자	
												중***서	서울특별시 종로구 **대로 **길 **, **과	압류	
												주*****행	서울특별시 중구 **로*가 ***(**센타)	채권자	
												동****서	서울특별시 동대문구 ***로 **, ***과	압류	
												안*연	서울특별시 마포구 **로**길 *(서교동)	법정상속인	
												안*연	서울특별시 마포구 **로**길 *(서교동)	법정상속인	
113	강화군	고동면	삼선리	396-2	10.0	396-2	10.0	도	1/1	공	강화군				
114	강화군	고동면	삼선리	396-1	754.0	396-3	22.0	전	1/1	신*철	인천광역시 강화군 고동면 ***로***번길 **..**				



## 보상계획 열람 내역(토지)

공사명 : 군도11호선(삼선리입구~지석초교) 위험도로 구조개선공사

일련 번호	소 재 지				공부면적(m <sup>2</sup> )	편입지번	편입면적(m <sup>2</sup> )	지목	지분	소 유 자		관 계 인			비고
	군·구	읍·면	리	지 번						성 명	주 소	성 명	주 소	권리관계	
115	강화군	교동면	삼선리	476-2	377.0	476-4	278.0	전	1/1	안*태	서울특별시 중랑구 **로***길 *-** (*동)	서****시	서울특별시 중구 **대로 ***	근저당	
												신****금	서울특별시 마포구 **동 ***-*(**지점)	채권자	
												주*****행	서울특별시 중구 **동*가 ***(**지점)	채권자	
												한*****사	서울특별시 종로구 **동 ***(**부)	채권자	
												중****행	서울특별시 중구 **로*가 **(**사업부)	채권자	
												중***서	서울특별시 종로구 **대로 **길 **, **과	압류	
												주*****행	서울특별시 중구 **로*가 ***(**센타)	채권자	
												동****서	서울특별시 동대문구 ***로 **, **과	압류	
												중*구	서울특별시 중랑구 ***로 **, **2과	압류	
												안*연	서울특별시 마포구 **로**길 *(서교동)	법정상속인	
												안*연	서울특별시 마포구 **로**길 *(서교동)	법정상속인	
116	강화군	교동면	삼선리	1036	9,851.7	1036-4	24.7	구	1/1	국	농림축산식품부				
117	강화군	교동면	삼선리	390-4	165.0	390-7	56.0	도	1/1	공	강화군				
118	강화군	교동면	삼선리	499-1	674.0	499-10	12.0	도	1/1	공	강화군				
119	강화군	교동면	삼선리	476-3	36.0	476-3	36.0	도	1/1	안*태	서울특별시 중랑구 **로***길 *-** (*동)	신****금	서울특별시 마포구 **동 ***-*(**지점)	채권자	
												주*****행	서울특별시 중구 **동*가 ***(**지점)	채권자	
												한*****사	서울특별시 종로구 **동 ***(**부)	채권자	
												중****행	서울특별시 중구 **로*가 **(**사업부)	채권자	
												중***서	서울특별시 종로구 **대로 **길 **, **과	압류	
												주*****행	서울특별시 중구 **로*가 ***(**센타)	채권자	
												동****서	서울특별시 동대문구 ***로 **, **과	압류	
												안*연	서울특별시 마포구 **로**길 *(서교동)	법정상속인	
												안*연	서울특별시 마포구 **로**길 *(서교동)	법정상속인	
120	강화군	교동면	삼선리	477-1	26.0	477-4	8.0	도	1/1	안*민	황해 평산군 금암면 **리 ***				
121	강화군	교동면	삼선리	1178-20	1.0	1178-20	1.0	도	1/1	국	국토해양부				
122	강화군	교동면	삼선리	1178-19	807.0	1178-33	1.0	도	1/1	국	국토해양부				
123	강화군	교동면	삼선리	466-1	298.0	466-4	59.0	도	1/1	공	강화군				

※ 지장물은 위 토지사항의 물건 일체

## 보상계획(변경)열람 내역(물건)

공사명 : 군도11호선(삼선리입구~지석초교) 위험도로 구조개선공사

일련 번호	소 재 지		지 번	종류	구조	수 량	소 유 자			관 계 인			비 고
	읍면	리						성 명	주 소	성명	주소	권리	
1	교동면	삼선리	205-1	철물		36.5	m	황*현	인천광역시 남동구 **로***번길 **, ***호(**동)				
2	교동면	삼선리	826-3	소나무		1	주	박*선	인천광역시 강화군 교동면 **북로 ***				변경
3	교동면	삼선리	826-3	염나무		2	주	박*선	인천광역시 강화군 교동면 **북로 ***				변경
4	교동면	삼선리	826-3	버드나무		3	주	박*선	인천광역시 강화군 교동면 **북로 ***				변경
5	교동면	삼선리	826-3	소나무		9	주	박*선	인천광역시 강화군 교동면 **북로 ***				변경
6	교동면	삼선리	826-3	버드나무		1	주	박*선	인천광역시 강화군 교동면 **북로 ***				변경
7	교동면	삼선리	790	주택	벽돌구조 슬라브지붕	93.91	m'	나*환	인천광역시 강화군 교동면 ***로 ***.*				
8	교동면	삼선리	790	태양광설비		1	식	나*환	인천광역시 강화군 교동면 ***로 ***.*				
9	교동면	삼선리	790	베란다	벽돌조	14.4	m'	나*환	인천광역시 강화군 교동면 ***로 ***.*				
10	교동면	삼선리	790	보일러실 및창고	판넬조	6	m'	나*환	인천광역시 강화군 교동면 ***로 ***.*				
11	교동면	삼선리	790	계단	화강석 및 콘크리트	17.5	m'	나*환	인천광역시 강화군 교동면 ***로 ***.*				
12	교동면	삼선리	790	바닥	콘크리트	210	m'	나*환	인천광역시 강화군 교동면 ***로 ***.*				
13	교동면	삼선리	790	담장	벽돌(H:1.2m)	28	m	나*환	인천광역시 강화군 교동면 ***로 ***.*				
14	교동면	삼선리	790	창고	철골조	225	m'	나*환	인천광역시 강화군 교동면 ***로 ***.*				
15	교동면	삼선리	790	건조기		1	식	나*환	인천광역시 강화군 교동면 ***로 ***.*				
16	교동면	삼선리	790	창고	벽돌조	2.25	m'	나*환	인천광역시 강화군 교동면 ***로 ***.*				
17	교동면	삼선리	790	냉장저장고	판넬조	1	식	나*환	인천광역시 강화군 교동면 ***로 ***.*				
18	교동면	삼선리	790	비닐하우스		70	m'	나*환	인천광역시 강화군 교동면 ***로 ***.*				
19	교동면	삼선리	790	소나무	H:1m	2	주	나*환	인천광역시 강화군 교동면 ***로 ***.*				
20	교동면	삼선리	790	아로니아	H:1m	15	주	나*환	인천광역시 강화군 교동면 ***로 ***.*				
21	교동면	삼선리	790	뽕나무	H:1.5m	1	주	나*환	인천광역시 강화군 교동면 ***로 ***.*				
22	교동면	삼선리	790	블루베리		2	주	나*환	인천광역시 강화군 교동면 ***로 ***.*				
23	교동면	삼선리	790	감나무	H:3m	3	주	나*환	인천광역시 강화군 교동면 ***로 ***.*				
24	교동면	삼선리	790	향나무	H:2m	2	주	나*환	인천광역시 강화군 교동면 ***로 ***.*				
25	교동면	삼선리	790	연산홍		5	주	나*환	인천광역시 강화군 교동면 ***로 ***.*				
26	교동면	삼선리	790	관상수		1	주	나*환	인천광역시 강화군 교동면 ***로 ***.*				
27	교동면	삼선리	790	자두나무	H:2m	1	주	나*환	인천광역시 강화군 교동면 ***로 ***.*				
28	교동면	삼선리	790	앵두나무	H:1.5m	1	주	나*환	인천광역시 강화군 교동면 ***로 ***.*				
29	교동면	삼선리	790	골담초		1	주	나*환	인천광역시 강화군 교동면 ***로 ***.*				

## 보상계획(변경)열람 내역(물건)

공사명 : 군도11호선(삼선리입구~지석초교) 위험도로 구조개선공사

일련 번호	소 재 지		지 번	종류	구조	수 량	소 유 자		관 계 인			비 고
	읍면	리					성 명	주 소	성명	주소	권리	
30	교동면	삼선리	790	라일락나무		3	주	나*환	인천광역시 강화군 교동면 ***로 ***.*			
31	교동면	삼선리	790	고엽나무	H.4m	1	주	나*환	인천광역시 강화군 교동면 ***로 ***.*			
32	교동면	삼선리	790	뽕나무	H.1m	1	주	나*환	인천광역시 강화군 교동면 ***로 ***.*			
33	교동면	삼선리	790	잔디		50	m'	나*환	인천광역시 강화군 교동면 ***로 ***.*			
34	교동면	삼선리	790	비닐하우스		120	m'	나*환	인천광역시 강화군 교동면 ***로 ***.*			
35	교동면	삼선리	790	비닐하우스		50	m'	나*환	인천광역시 강화군 교동면 ***로 ***.*			
36	교동면	삼선리	790	감나무	H.4m	1	주	나*환	인천광역시 강화군 교동면 ***로 ***.*			
37	교동면	삼선리	790	앵두나무	H.2m	1	주	나*환	인천광역시 강화군 교동면 ***로 ***.*			
38	교동면	삼선리	266-1	비닐하우스		120	m'	공	강화군			
39	교동면	삼선리	266-1	비닐하우스		50	m'	공	강화군			
40	교동면	삼선리	266-1	감나무	H.4m	1	주	공	강화군			
41	교동면	삼선리	266-1	앵두나무	H.2m	1	주	공	강화군			
42	교동면	삼선리	806	사과나무		3	주	신*웅	인천광역시 강화군 교동면 ***로***번길 **			추가
43	교동면	삼선리	806	배나무		3	주	신*웅	인천광역시 강화군 교동면 ***로***번길 **			추가
44	교동면	삼선리	806	감나무		1	주	신*웅	인천광역시 강화군 교동면 ***로***번길 **			추가
45	교동면	삼선리	758-2	나무		8	주	장*숙	경기도 부천시 **로**번길 **, ***동 ****호 (**동, ***아파트)			
46	교동면	삼선리	757	떡갈나무		3	주	장*숙	경기도 부천시 **로**번길 **, ***동 ****호 (**동, ***아파트)			
47	교동면	삼선리	758-2	대추나무		67	주	장*숙	경기도 부천시 **로**번길 **, ***동 ****호 (**동, ***아파트)			
48	교동면	삼선리	757	살구나무		3	주	장*숙	경기도 부천시 **로**번길 **, ***동 ****호 (**동, ***아파트)			추가
49	교동면	삼선리	757	오가피나무		1	주	장*숙	경기도 부천시 **로**번길 **, ***동 ****호 (**동, ***아파트)			추가
50	교동면	삼선리	758-2	두릅나무		6	주	장*숙	경기도 부천시 **로**번길 **, ***동 ****호 (**동, ***아파트)			추가
51	교동면	삼선리	758-2	매실나무		2	주	장*숙	경기도 부천시 **로**번길 **, ***동 ****호 (**동, ***아파트)			추가
52	교동면	삼선리	756-2	비닐하우스		1	EA	한*덕	인천광역시 강화군 교동면 ***로 ***..**			
53	교동면	삼선리	756-2	능형망월스	철물	73.4	m	한*덕	인천광역시 강화군 교동면 ***로 ***..**			
54	교동면	삼선리	753-2	포도나무		2	주	한*덕	인천광역시 강화군 교동면 ***로 ***..**			
55	교동면	삼선리	756-2	구지뽕나무		4	주	한*덕	인천광역시 강화군 교동면 ***로 ***..**			추가
56	교동면	삼선리	436-1	콘크리트 덮개	철물	1	EA	인*순	경기도 고양시 덕양구 **로***번길 **, ***동 ***호(**동, **아파트)	방*선	서울특별시 마포구 ***로**길 **, ***동 ***호(**동, *****(단차)	근저당
57	교동면	삼선리	433-2	구조물	철근콘크리트	1	EA	김*자	인천광역시 미추홀구 ***로 **, ***호(**동, ***옴)	최*홍	인천광역시 강화군 교동면 **리 ***..*	채무자
									교*****합	인천광역시 강화군 교동면 ***로***번길 **	근저당	

## 보상계획(변경)열람 내역(물건)

공사명 : 군도11호선(삼선리입구~지석초교) 위험도로 구조개선공사

일련 번호	소 재 지		지 번	종류	구조	수 량	소 유 자			관 계 인			비 고
	읍면	리					성 명	주 소	성명	주소	권리		
										조*정	인천광역시 남구 ***로**번길 ***, **동 ****호(**동, **아파트)	근저당	
58	교동면	삼선리	433-2	구조물	콘크리트	1	EA	김*자	인천광역시 미추홀구 ***로 ***, ***호(**동, ***옴)	최*홍	인천광역시 강화군 교동면 **리 ***.*	채무자	
										교*****합	인천광역시 강화군 교동면 ***로***번길 **	근저당	
										조*정	인천광역시 남구 ***로**번길 ***, **동 ****호(**동, **아파트)	근저당	
59	교동면	삼선리	433-2	컨테이너		1	EA	김*자	인천광역시 미추홀구 ***로 ***, ***호(**동, ***옴)	최*홍	인천광역시 강화군 교동면 **리 ***.*	채무자	
										교*****합	인천광역시 강화군 교동면 ***로***번길 **	근저당	
										조*정	인천광역시 남구 ***로**번길 ***, **동 ****호(**동, **아파트)	근저당	
60	교동면	삼선리	433-3	데크		1	식	김*자	인천광역시 미추홀구 ***로 ***, ***호(**동, ***옴)	최*홍	인천광역시 강화군 교동면 **리 ***.*	채무자	추가
										교*****합	인천광역시 강화군 교동면 ***로***번길 **	근저당	추가
										조*정	인천광역시 남구 ***로**번길 ***, **동 ****호(**동, **아파트)	근저당	추가
61	교동면	삼선리	433-3	팔레트, 평상 등		1	식	김*자	인천광역시 미추홀구 ***로 ***, ***호(**동, ***옴)	최*홍	인천광역시 강화군 교동면 **리 ***.*	채무자	추가
										교*****합	인천광역시 강화군 교동면 ***로***번길 **	근저당	추가
										조*정	인천광역시 남구 ***로**번길 ***, **동 ****호(**동, **아파트)	근저당	추가
62	교동면	삼선리	433-3	울타리	철기둥그물망	10	m	김*자	인천광역시 미추홀구 ***로 ***, ***호(**동, ***옴)	최*홍	인천광역시 강화군 교동면 **리 ***.*	채무자	추가
										교*****합	인천광역시 강화군 교동면 ***로***번길 **	근저당	추가
										조*정	인천광역시 남구 ***로**번길 ***, **동 ****호(**동, **아파트)	근저당	추가
63	교동면	삼선리	433-3	취통나무		3	주	김*자	인천광역시 미추홀구 ***로 ***, ***호(**동, ***옴)	최*홍	인천광역시 강화군 교동면 **리 ***.*	채무자	추가
										교*****합	인천광역시 강화군 교동면 ***로***번길 **	근저당	추가
										조*정	인천광역시 남구 ***로**번길 ***, **동 ****호(**동, **아파트)	근저당	추가
64	교동면	삼선리	425-5	수도관	철물	1	EA	차*섭	인천광역시 강화군 교동면 ***로***번길 **				
65	교동면	삼선리	425-5	수도계량기		1	EA	차*섭	인천광역시 강화군 교동면 ***로***번길 **				
66	교동면	삼선리	425-5	구조물	철물	1	EA	차*섭	인천광역시 강화군 교동면 ***로***번길 **				
67	교동면	삼선리	425-8	메시웬스		33	m	차*섭	인천광역시 강화군 교동면 ***로***번길 **				추가
68	교동면	삼선리	425-7	간이수도(계량기포함)		1	식	차*섭	인천광역시 강화군 교동면 ***로***번길 **				추가
69	교동면	삼선리	413	비닐하우스		2	EA	안*제	인천광역시 강화군 교동면 ***로***번길 **.*				
70	교동면	삼선리	413	감나무		2	주	안*제	인천광역시 강화군 교동면 ***로***번길 **.*				
71	교동면	삼선리	413	대추나무		31	주	안*제	인천광역시 강화군 교동면 ***로***번길 **.*				
72	교동면	삼선리	426-5	메쉬웬스	철물	80.8	m	최*진	서울특별시 노원구 **로**길 *, ***동***호 (**동, **아파트)				
73	교동면	삼선리	426-6	비닐하우스		1	EA	권*효	서울특별시 서초구 **로 ***(**동)	권*봉	경기도 파주시**로 **, **동 ****호(**동, **마을**단지 ***)	근저당	



## 보상계획(변경)열람 내역(물건)

공사명 : 군도11호선(삼선리입구~지석초교) 위험도로 구조개선공사

일련 번호	소 재 지		지 번	종류	구조	수 량	소 유 자		관 계 인			비 고
	읍면	리					성 명	주 소	성명	주소	권리	
									영***서	서울특별시 영등포구 **동*로 **, ****1과	압류	
									영**구	서울특별시 영등포구 **로 **, **과	압류	
									동***서	서울특별시 영등포구 ****로 **, ****2과	압류	
									이*호	서울특별시 영등포구 **로 **, ****호(**동, **동****1차)	채권자	
									국*****단	강원도 원주시 **로 **(**동, 국*****단)(**지사) ****부	압류	
									반***서	서울특별시 서초구 **로 **, ****2과	압류	
									국*****단	강원도 원주시 **로 **(**동, 국*****단)(**지사) ****부	압류	
									동*구	서울특별시 동작구 ****로 **, **과	압류	
									서*구	서울특별시 서초구 ****로 ****, ****과	압류	
74	교동면	삼선리	405	능형망웁스	철물	56.6	m	최*숙	인천광역시 강화군 교동면 ***로***변길 **..**			
75	교동면	삼선리	405	메쉬웁스 출입문	철물	3.9	m	최*숙	인천광역시 강화군 교동면 ***로***변길 **..**			
76	교동면	삼선리	825-2	능형망웁스		40	m	박*도	인천광역시 서구 **로***변길 **, ***동 ***호(**동, **아파트)			추가
77	교동면	삼선리	797	울타리		18	m	중*분	경기도 남양주시 **읍 **로 **, ***동 ****호(**아파트)			추가
								중*희	경기도 부천시 **로 **, *층(**동)			추가
								중*숙	인천광역시 서구 **로***변길 **, ***동 ****호(**동, ****)			추가
78	교동면	삼선리	425-1	비닐하우스		1	EA	인*희	인천광역시 강화군 교동면 ***로***변길 **..**			추가
79	교동면	삼선리	474-3	지하수관정	판넬조	1	식	권*대	인천광역시 동구 **로 **, ***동 ***호(**동, **아파트)			추가
								권*배	인천광역시 강화군 교동면 ***로 ***..*			추가
								정*영	인천광역시 동구 **로 **, ***동 ****호(**동, ****카운티)			추가
								김*진	서울특별시 동대문구 **로**길 **..*, ***동 ***호(**동, **아파트)			추가
80	교동면	삼선리	474-3	울타리		25	m	권*대	인천광역시 동구 **로 **, ***동 ***호(**동, **아파트)			추가
								권*배	인천광역시 강화군 교동면 ***로 ***..*			추가
								정*영	인천광역시 동구 **로 **, ***동 ****호(**동, ****카운티)			추가
								김*진	서울특별시 동대문구 **로**길 **..*, ***동 ***호(**동, **아파트)			추가
81	교동면	삼선리	474-3	새그물망		75	m	권*대	인천광역시 동구 **로 **, ***동 ***호(**동, **아파트)			추가
								권*배	인천광역시 강화군 교동면 ***로 ***..*			추가
								정*영	인천광역시 동구 **로 **, ***동 ****호(**동, ****카운티)			추가
								김*진	서울특별시 동대문구 **로**길 **..*, ***동 ***호(**동, **아파트)			추가
82	교동면	삼선리	474-3	사과나무		5	주	권*대	인천광역시 동구 **로 **, ***동 ***호(**동, **아파트)			추가
								권*배	인천광역시 강화군 교동면 ***로 ***..*			추가
								정*영	인천광역시 동구 **로 **, ***동 ****호(**동, ****카운티)			추가
								김*진	서울특별시 동대문구 **로**길 **..*, ***동 ***호(**동, **아파트)			추가

## 보상계획(변경)열람 내역(물건)

공사명 : 군도11호선(삼선리입구~지석초교) 위험도로 구조개선공사

일반 번호	소 재 지		지 번	종류	구조	수 량		소 유 자		관 계 인			비 고
	읍면	리						성 명	주 소	성명	주소	권리	
83	교동면	삼선리	474-3	대추나무		2	주	권*대	인천광역시 동구 **로 **, ***동 ***호(**동, **아파트)				추가
								권*배	인천광역시 강화군 교동면 ***로 ***.*				추가
								정*영	인천광역시 동구 **로 **, ***동 ****호(**동, ****카운티)				추가

## 보상계획(변경)열람 내역(물건)

공사명 : 군도11호선(삼선리입구~지석초교) 위험도로 구조개선공사

일련 번호	소 재 지		지 번	종류	구조	수 량	소 유 자		관 계 인			비 고
	읍면	리					성 명	주 소	성명	주소	권리	
							김*진	서울특별시 동대문구 **로**길 **.*, ***동 ***호(**동, **아파트)				추가
84	교동면	삼선리	474-3	포도나무		5	주 권*대	인천광역시 동구 **로 **, ***동 ***호(**동, **아파트)				추가
							권*배	인천광역시 강화군 교동면 ***로 ***.*				추가
							정*영	인천광역시 동구 **로 **, ***동 ****호(**동, ****카운티)				추가
							김*진	서울특별시 동대문구 **로**길 **.*, ***동 ***호(**동, **아파트)				추가
85	교동면	삼선리	474-3	바닥포장	콘크리트	12	주 황*용					추가

의견서		
<input type="checkbox"/> 사업명 : 군도11호선(삼선리입구~지석초교) 위험도로 구조개선공사		
1. 제목		
2. 당사자	성명(명칭)	
	주 소	
3. 의견		
4. 기타		
<div>2023. . .</div> <div>의견 제출인 주 소 : 성 명 : (서명 또는 인) 연 락 처 :</div> <div>강 화 군 수 귀하</div>		
비 고	기재란이 부족한 경우에는 별지를 사용하실 수 있습니다.	

강화군 공고 제2023-1730호

## 군도11호선(삼선리입구~지석초교) 위험도로 구조개선공사(2차)

강화군 고시 제2023-115호(2023.4.26.)로 사업시행 인가된 군도11호선(삼선리입구~지석초교) 위험도로 구조개선공사 내 편입되어 있는 토지 등에 대한 수용재결 신청 서류를 『공익사업을 위한 토지 등의 취득 및 보상에 관한 법률』 제31조 및 같은 법 시행령 제15조에 따라 아래와 같이 열람공고 하오니, 의견이 있는 토지 소유자 및 관계인은 열람기간 내 서면으로 의견을 제출하여 주시기 바랍니다.

2023년 12월 28일

### 인천광역시 강화군수

1. 사 업 명: 군도11호선(삼선리입구~지석초교) 위험도로 구조개선공사(2차)
2. 사 업 위 치: 인천광역시 강화군 교동면 삼선리 826-3 ~ 499-4번지 일원
3. 사업 시행자: 인천광역시 강화군수
4. 서류의 종류 및 명칭: 별첨 「수용재결신청서 및 관계서류」 참조
5. 열람 및 의견제출 기간: 2023. 12. 28. ~ 2024. 1. 11. (14일간)
6. 열람장소 및 방법: 강화군청 도로과 방문 또는 전화(☎032-930-3740)
7. 열람서류: 별첨 「수용재결신청서 및 관계서류」 참조
8. 기 타: 관계서류는 강화군청 도로과(인천광역시 강화군 강화읍 강화대로 394)에 비치하고 있으니 이해관계인께서는 열람하시기 바랍니다.

## 사업시행자 조서(토 지)

[별지 제1목록] 군도11호선(삼선리입구~지석초교) 위험도로 구조개선공사(2차) (23수용0101)

Page 1 / 10

수 용 토 지 의 표 시					소 유 자		관 계 인		
번 호	소 재 지	지 번	지 목		면적(m²)	성 명	주 소	성명/ 권리의종류	주 소
			공 부	실 제					
1	인천광역시 강화 군 교동면 삼선리	824-1	도	도	89m²	나*극	인천광역시 강화군 교동면 삼선리	나*덕 법적상속인	인천광역시 강화군 교동면 난정리 ****
1	"	"	"	"	"	"	"	나*삼 법적상속인	인천광역시 강화군 교동면 지석리 **
1	"	"	"	"	"	"	"	나*옥 법적상속인	인천광역시 강화군 교동면 고구리 ****
1	"	"	"	"	"	"	"	나*숙 법적상속인	인천광역시 강화군 교동면 대룡안길 ** 변길 *-*
1	"	"	"	"	"	"	"	나*부 법적상속인	인천광역시 강화군 교동면 교동북로 ***-*
1	"	"	"	"	"	"	"	나*분 법적상속인	서울특별시 송파구 올림픽로 *** (잠실 동, ***) ***동 ****호
1	"	"	"	"	"	"	"	나*성 법적상속인	인천광역시 강화군 교동면 교동남로 *
1	"	"	"	"	"	"	"	나*숙 법적상속인	인천광역시 미추홀구 한나루로***변길 *-** (학익동, **아파트) ***동 ***호
1	"	"	"	"	"	"	"	나*순 법적상속인	인천광역시 남동구 매소홀로 **** (서 창동, *****)아파트) ***동 ****호
1	"	"	"	"	"	"	"	나*원 법적상속인	인천광역시 남동구 논현로 *** (논현동, *****)*** 동 ****호
1	"	"	"	"	"	"	"	나*익 법적상속인	인천광역시 남동구 구월로 *** (구월동, *****)1단지아파트) ****동 **** 호

1	"	"	"	"	"	"	한*열 법정상속인	인천광역시 남동구 논현로 *** (논현동, *****) *** 동 ***호
5	인천광역시 강화 군 교동면 삼선리	438-2	도	도	10㎡	신*수	신*자 법정상속인	
5	"	"	"	"	"	"	신*자 법정상속인	인천광역시 부평구 평천로***번길 ** (갈산동) ***호
5	"	"	"	"	"	"	신*분 법정상속인	서울특별시 강서구 금남화로*길 ***-*( 방화동)
5	"	"	"	"	"	"	신*혁 법정상속인	경기도 안양시 동안구 평촌대로 *** (호 계동) ***** ***호
5	"	"	"	"	"	"	신*균 법정상속인	경기도 오산시 가수행북로 ***-*(가수 동, *****12단지) ****동 ***호
5	"	"	"	"	"	"	신*균 법정상속인	경기도 안산시 상록구 건건*길 ** (건건 동, 건건*****아파트) ***동 ***호
5	"	"	"	"	"	"	신*진 법정상속인	서울특별시 강서구 허준로 *** (가양동, 가양*단지아파트) ***동 ***호
5	"	"	"	"	"	"	오*희 법정상속인	경기도 안산시 단원구 원포공원*로 ** (초지동, *****) ***호
5	"	"	"	"	"	"	임*영 법정상속인	서울특별시 강서구 공항대로**가길 ** (염창동, *****빌라) ***호
8	인천광역시 강화 군 교동면 삼선리	420-4	임	임	401㎡	안*태	강*균 **과 압류	인천광역시 강화군 강화읍 강화대로 *** (****)
8	"	"	"	"	"	"	농*****중앙회 채권자	서울특별시 중구 충정로*가 ** **지점
8	"	"	"	"	"	"	동**세무서 압류	서울특별시 동대문구 약령시로 *** (청 량리동, **세무서) ***과
8	"	"	"	"	"	"	서*****시 ***** 과	서울특별시 중구 세종대로 *** (태평로 *가 서*****청)

							근저당	
8	"	"	"	"	"	"	신***기금 채권자	서울특별시 마포구 공덕동 ***-(**지점)
8	"	"	"	"	"	"	안*연 법정상속인	서울특별시 마포구 동교로**길 * (서교동, 서교동****)
8	"	"	"	"	"	"	안*연 법정상속인	"
8	"	"	"	"	"	"	엘*카드주식회사 채권자	서울특별시 중구 남대문로*가 *-*
8	"	"	"	"	"	"	중*세무서 압류	서울특별시 종로구 삼일대로**길 ** (낙원동, 중*세무서) **과
8	"	"	"	"	"	"	주식회사우*은 은행 채권자	서울특별시 중구 회현동*가 ***
8	"	"	"	"	"	"	주식회사하*은 은행 채권자	서울특별시 중구 을지로 ** (을지로*가, (주)하*은행본점)
8	"	"	"	"	"	"	주식회사한*** 은행 채권자	서울특별시 중구 을지로*가 *** **팀
8	"	"	"	"	"	"	중*구 ***과 압류	서울특별시 중랑구 봉화산로 *** (신내동, 중*구청) ***과
8	"	"	"	"	"	"	중***은행 채권자	서울특별시 중구 을지로*가 ** **부
8	"	"	"	"	"	"	한*****공사 채권자	서울특별시 종로구 서린동 ***
8	"	"	"	"	"	"	현*카드주식회사 채권자	서울특별시 영등포구 여의도동 ***-** ****센터
9	"	476-1	도	도	76m²	"	동**세무서 압류	서울특별시 동대문구 약령시로 *** (청량리동, **세무서) ***과



9	"	"	"	"	"	"	신***기금 채권자	서울특별시 마포구 공덕동 ***-*(**지점)
9	"	"	"	"	"	"	안*연 법정상속인	서울특별시 마포구 동교로**길 * (서교동, 서교동****)
9	"	"	"	"	"	"	안*연 법정상속인	"
9	"	"	"	"	"	"	중*세무서 압류	서울특별시 종로구 삼일대로**길 ** (낙원동, 중*세무서) **과
9	"	"	"	"	"	"	주식회사우*은 행 채권자	서울특별시 중구 회현동*가 ****
9	"	"	"	"	"	"	주식회사한*** 은행 채권자	서울특별시 중구 을지로*가 **** **팀
9	"	"	"	"	"	"	중***은행 채권자	서울특별시 중구 을지로*가 ** ****부
9	"	"	"	"	"	"	한*****공사 채권자	서울특별시 종로구 서린동 ***
	"	476-4	전	전	278m <sup>2</sup>	"	동**세무서 압류	서울특별시 동대문구 약령시로 **** (청량리동, ***세무서) ***과
	"	"	"	"	"	"	서****시 **** 과 근저당	서울특별시 중구 세종대로 *** (태평로*가, 서*****청)
	"	"	"	"	"	"	신***기금 채권자	서울특별시 마포구 공덕동 ***-*(**지점)
	"	"	"	"	"	"	안*연 법정상속인	서울특별시 마포구 동교로**길 * (서교동, 서교동****)
	"	"	"	"	"	"	안*연 법정상속인	"
	"	"	"	"	"	"	중*세무서	서울특별시 종로구 삼일대로**길 ** (나원도 주*세무서) **과

							압류	(구권장, 중구세무서) 압류
"	"	"	"	"	"	"	주식회사우*은 행 채권자	서울특별시 중구 회현동*가 ***
"	"	"	"	"	"	"	주식회사한*** 은행 채권자	서울특별시 중구 을지로*가 *** **팀
"	"	"	"	"	"	"	중*구 ***과 압류	서울특별시 중랑구 봉화산로 *** (신내 동, 중*구청) ***과
"	"	"	"	"	"	"	중***은행 채권자	서울특별시 중구 을지로*가 ** **팀부
"	"	"	"	"	"	"	한*****공사 채권자	서울특별시 종로구 서린동 ***
"	476-3	도	도	36㎡	"	"	동**무서 압류	서울특별시 동대문구 약령시로 *** (청 량리동, ***세무서) ***과
"	"	"	"	"	"	"	신***기금 채권자	서울특별시 마포구 공덕동 ***-*(**지 점)
"	"	"	"	"	"	"	안*연 법정상속인	서울특별시 마포구 동교로**길 * (서교 동, 서교동****)
"	"	"	"	"	"	"	안*연 법정상속인	"
"	"	"	"	"	"	"	중*세무서 압류	서울특별시 종로구 삼일대로**길 ** (낙원동, 중*세무서) **과
"	"	"	"	"	"	"	주식회사우*은 행 채권자	서울특별시 중구 회현동*가 ***
"	"	"	"	"	"	"	주식회사한*** 은행 채권자	서울특별시 중구 을지로*가 *** **팀
"	"	"	"	"	"	"	중***은행 채권자	서울특별시 중구 을지로*가 ** **팀부

	"	"	"	"	"	"	한*****공사 채권자	서울특별시 종로구 서린동 ***	
					소재(4)건		*		
7	인천광역시 강화 군 교동면 삼선리	399-1	도	도	20㎡	조*준	인천광역시 강화군 교동면 삼선리	오*순 법정상속인	서울특별시 구로구 고척로**가길** (고 척동)
7	"	"	"	"	"	"	"	조*환 법정상속인	경기도 고양시 일산동구 장백로 ** (백 석동, *****오피스텔) ***호
7	"	"	"	"	"	"	"	조*환 법정상속인	울산광역시 북구 연암*길 ** (연암동)
7	"	"	"	"	"	"	"	조*례 법정상속인	경기도 고양시 덕양구 중앙로***번길 ** (행신동, *****단지아파트) ****동 ****호
7	"	"	"	"	"	"	"	조*운 법정상속인	서울특별시 구로구 고척로**가길 ** (고척동)
4	인천광역시 강화 군 교동면 삼선리	439-3	도	도	248㎡	한*수	경기도 김포시 감정동 **/*	이*석 법정상속인	인천광역시 강화군 삼산면 석모리 ****
4	"	"	"	"	"	"	"	이*만 법정상속인	경기도 광주시 양촌안길 ** (양벌동, ** 빌라) ***호
4	"	"	"	"	"	"	"	이*임 법정상속인	서울특별시 중랑구 사가정로**길 ** (면목동, **2차**아파트) ***동 ***호
4	"	"	"	"	"	"	"	한*옥 법정상속인	경기도 부천시 성오로***번길 ** (원중 동, *****빌라) ***호
4	"	"	"	"	"	"	"	한*임 법정상속인	강원특별자치도 강릉시 명륜로 *- (교동, ****아파트) ***동***호
4	"	"	"	"	"	"	"	한*철 법정상속인	인천광역시 계양구 동양로 ** (박촌동, 한화꿈에그린아파트) ***동***호
7	인천광역시 강화	440-4	도	도	83㎡	한*이	인천광역시 강화군 교동면 삼선리	방*능	인천광역시 강화군 교동면 교동북로*** 번길 **

구	군	교동면	삼선리			면적	경	면적	법정상속인	인원
2		"	"	"	"	"	"	"	방*상 법정상속인	경기도 군포시 송부로**번길 ** (도마 교동, *****2차) ***동***호
2		"	"	"	"	"	"	"	방*용 법정상속인	경기도 군포시 산본로 *** (금정동, *****아파트) ***동 ***호
2		"	"	"	"	"	"	"	방*원 법정상속인	경기도 시흥시 동서로 **** (논곡동, ** 아파트) ***호
2		"	"	"	"	"	"	"	방*순 법정상속인	경기도 군포시 송부로**번길 ** (도마 교동, *****2차) ***동***호
2		"	"	"	"	"	"	"	한*순 법정상속인	인천광역시 강화군 교동면 교동북로*** 번길 *-*
2		"	"	"	"	"	"	"	황*숙 법정상속인	서울특별시 서대문구 충정로*가 ***
2		"	"	"	"	"	"	"	황*태 법정상속인	인천광역시 강화군 교동면 교동동로*** 번길 **-*
2		"	"	"	"	"	"	"	황*용 법정상속인	인천광역시 미추홀구 능해길**번길 ** (용현동, **아파트) *동***호
2		"	"	"	"	"	"	"	황*숙 법정상속인	충청남도 아산시 인주면 현대로 *****-*
2		"	"	"	"	"	"	"	황*현 법정상속인	인천광역시 남동구 석정로***번길 ** (간석동)
2		"	"	"	"	"	"	"	황*용 법정상속인	인천광역시 계양구 주부토로***번길 **-* (계산동) ***호
2		"	"	"	"	"	"	"	황*용 법정상속인	인천광역시 부평구 영성서로 **-* (삼 산동) ***호
6	인천광역시 강화 군 교동면 삼선리	474-1	도	도	354㎡	황*봉	인천광역시 강화군 교동면 인사리		황*빈 법정상속인	인천광역시 강화군 교동면 교동북로 *****

6	"	"	"	"	"	"	황*홍 법정상속인	인천광역시 부평구 동수로 ***-* (부개동, **빌라) *동***호
6	"	"	"	"	"	"	황*순 법정상속인	인천광역시 부평구 길주남로***번길 ** (부개동, **APT) *동***호
						- 이하여백 -		
	토 지 합 계	10필지			1,595.000	7인	64인	

## 의견서

☐ 사업명 : 군도11호선(삼선리 입구~지석초) 위험도로 구조개선 공사

1. 제 목

2. 당사자

성명(명칭)

주 소

3. 의견

4. 기타

「공익사업을 위한 토지 등의 취득 및 보상에 관한 법률」 제16조의 규정에 의하여 위와 같이 의견을 제출 합니다.

2023. . .

의견 제출인 주 소 :

성 명 :

(서명 또는 인)

연 락 처 :

강 화 군 수 귀하

비 고

기재란이 부족한 경우에는 별지를 사용하실 수 있습니다.